
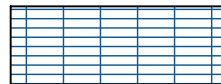


УМОВНІ ПОЗНАЧЕННЯ




- межа розробки детального плану




- території виробництва



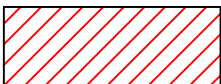
- території с/г



- території житлової забудови

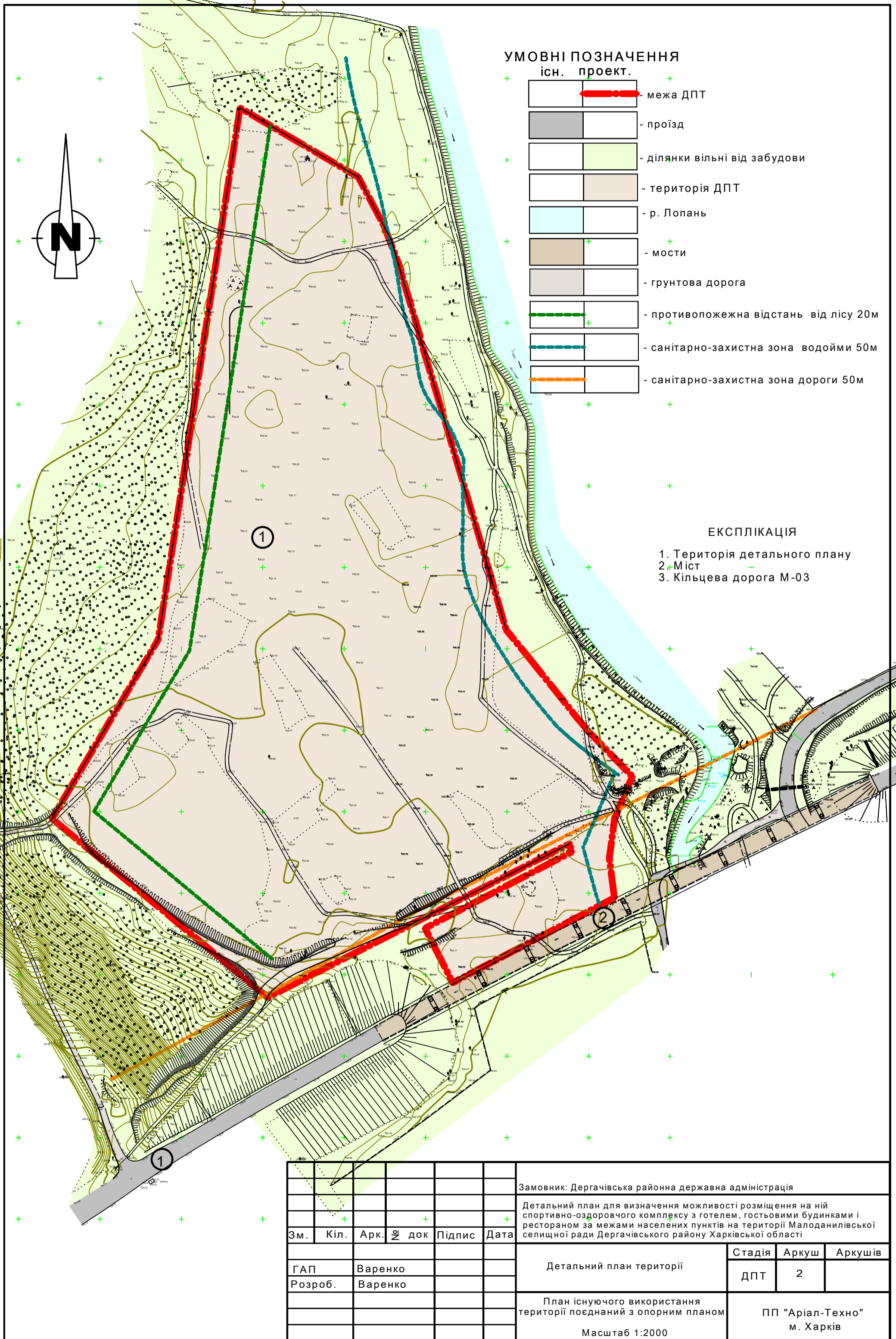


- територія інд. садівництва



- земельна ділянка розробки ДПТ

				Замовник: Дергачівська районна державна адміністрація		
				Детальний план для визначення можливості розміщення на ній спортивно-оздоровчого комплексу з готелем, гостьовими будинками і рестораном за межами населених пунктів на території Малоданилівської селищної ради Дергачівського району Харківської області		
ГАП	Варенко			Детальний план території	Стадія	
Виконав	Варенко				ДПТ	1
				Схема розташування території у планувальній структурі населеного пункту.	ПП "Аріал-Техно"	



**УМОВНІ ПОЗНАЧЕННЯ
існ. проект.**

- межа ДПТ
- проїзд
- ділянки вільні від забудови
- територія ДПТ
- р. Лопань
- мости
- ґрунтова дорога
- противопожежна відстань від лісу 20м
- санітарно-захистна зона водойми 50м
- санітарно-захистна зона дороги 50м

ЕКСПЛІКАЦІЯ

- 1. Територія детального плану
- 2. Міст
- 3. Кільцева дорога М-03

						Замовник: Дергачівська районна державна адміністрація					
						Детальний план для визначення можливості розміщення на ній спортивно-оздоровчого комплексу з готелем, гостьовими будинками і рестораном за межами населених пунктів на території Малоданилівської селищної ради Дергачівського району Харківської області					
Зм.	Кіл.	Арк.	№ док	Підпис	Дата				Стадія	Аркуш	Аркушів
ГАП		Варенко				Детальний план території			ДПТ	2	
Розроб.		Варенко				План існуючого використання території поєднаний з опорним планом			ПП "Аріал-Техно" м. Харків		
						Масштаб 1:2000					

ТЕХНІКО-ЕКОНОМІЧНІ ПОКАЗНИКИ

№П/Г	Найменування	Од. виміру	Кількість	Примітка
1.	Готель	м2	4886	проект.
2.	Спортивно-оздоровчий комплекс з рестораном	м2	9660	проект.
3.	Спортивний комплекс	м2	1090	проект.
4.	Тенісний kort (17 шт)	м2	800	проект.
5.	Каркасно-тентові конструкції над тенісними kortами	м2	15202	проект.
6.	Майданчик для паркування	м2	5181	проект.
7.	Басейн	м2	540	проект.
8.	Дитячий басейн	м2	150	проект.
9.	Глядацькі трибуни	м2	1115	проект.
10.	Спортивний майданчик	м2	390	проект.
11.	Тренувальний kort	м2	400	проект.
12.	Майданчик для сміттєвих контейнерів	м2	60	проект.
13.	КТП 10/0,4кВ	м2	7.84	проект.
14.	Пірс для забору води пожежними автомобілями	шт	1	проект.
15.	Альтанки	шт	9	проект.
16.	КПП	м2	25	проект.
15.	Майданчик для обслуговування комплексу	м2	270	проект.

УМОВНІ ПОЗНАЧЕННЯ існ. проект.

	- будівлі та споруди
	- проїзд
	- озелення
	- тентований металевий каркас
	- тротуарна плитка
	- межа детального плану
	- відкритий басейн
	- р. Лопань
	- керамична плитка
	- мости та пожежний пірс
	- альтанка
	- лавка
	- спортмайданчик
	- охоронна зона КТП, 3 м

						Замовник: Дергачівська районна державна адміністрація			
						Детальний план для визначення можливості розміщення на ній спортивно-оздоровчого комплексу з готелем, гостьовими будинками і рестораном за межами населених пунктів на території Малоданилівської селищної ради Дергачівського району Харківської області			
Зм.	Кіл.	Арк.	№ док	Підпис	Дата	Детальний план території	Стадія	Аркуш	Аркушів
ГАП	Варенко						ДПТ	3	
Розроб.	Варенко					Проектний план. Схема інженерних мереж і споруд. Схема планувальних обмежень М 1:2000	ПП "Аріал-Техно" м. Харків		

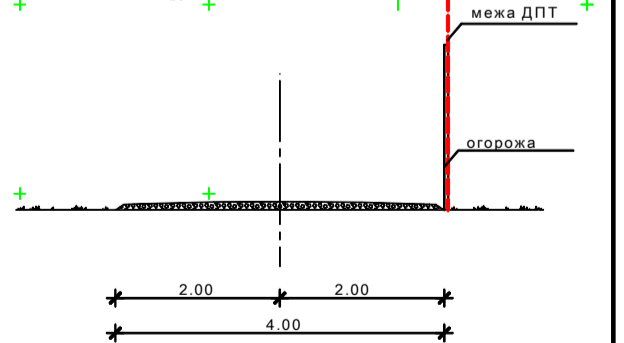
ТЕХНІКО-ЕКОНОМІЧНІ ПОКАЗНИКИ

№П/Т	Найменування	Од. виміру	Кількість	Примітка
1.	Готель	м2	4886	проект.
2.	Спортивно-оздоровчий комплекс з рестораном	м2	9660	проект.
3.	Спортивний комплекс	м2	1090	проект.
4.	Тенісний kort (17 шт)	м2	800	проект.
5.	Каркасно-тентові конструкції над тенісними kortами	м2	15202	проект.
6.	Майданчик для паркування	м2	5181	проект.
7.	Басейн	м2	540	проект.
8.	Дитячий басейн	м2	150	проект.
9.	Глядацькі трибуни	м2	1115	проект.
10.	Спортивний майданчик	м2	390	проект.
11.	Тренувальний kort	м2	400	проект.
12.	Майданчик для сміттєвих контейнерів	м2	60	проект.
13.	КТП 10/0,4кВ	м2	7.84	проект.
14.	Пірс для забору води пожежними автомобілями	шт	1	проект.
15.	Альтанки	шт	9	проект.
16.	КПП	м2	25	проект.
15.	Майданчик для обслуговування комплексу	м2	270	проект.

УМОВНІ ПОЗНАЧЕННЯ існ. проект.

	будівлі та споруди
	проїзд
	озелення
	тентований металевий каркас
	тротуарна плитка
	межа детального плану
	відкритий басейн
	р. Лопань
	керамична плитка
	мости та пожежний пірс
	альтанка
	лавка
	спортмайданчик
	напрямок руху транспорту

Поперечний профіль дороги 1-1



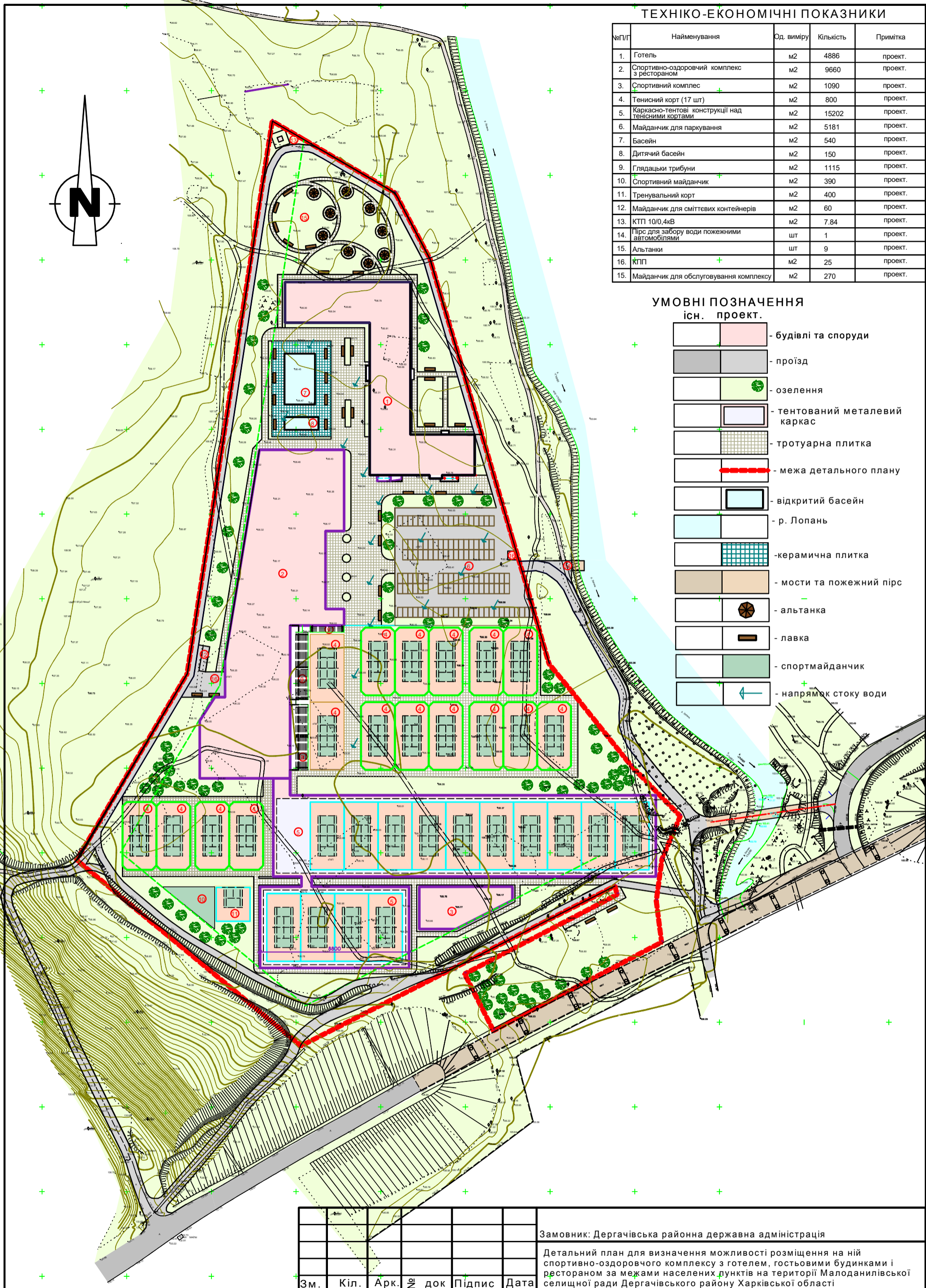
Замовник: Дергачівська районна державна адміністрація					
Детальний план для визначення можливості розміщення на ній спортивно-оздоровчого комплексу з готелем, гостьовими будинками і рестораном за межами населених пунктів на території Малоданилівської селищної ради Дергачівського району Харківської області					
Зм.	Кіл.	Арк:	докум.	Підпис	Дата
ГАП	Варенко				
Розроб.	Варенко				
Детальний план території				Стадія	Аркуш
				ДПТ	4
Схема організації руху транспорту. Креслення поперечних профілів вулиць М 1:2000				ПП "Аріал-Техно"	

ТЕХНІКО-ЕКОНОМІЧНІ ПОКАЗНИКИ

№П/Г	Найменування	Од. виміру	Кількість	Примітка
1.	Готель	м2	4886	проект.
2.	Спортивно-оздоровчий комплекс з рестораном	м2	9660	проект.
3.	Спортивний комплекс	м2	1090	проект.
4.	Тенісний корт (17 шт)	м2	800	проект.
5.	Каркасно-тентові конструкції над тенісними кортами	м2	15202	проект.
6.	Майданчик для паркування	м2	5181	проект.
7.	Басейн	м2	540	проект.
8.	Дитячий басейн	м2	150	проект.
9.	Глядацькі трибуни	м2	1115	проект.
10.	Спортивний майданчик	м2	390	проект.
11.	Тренувальний корт	м2	400	проект.
12.	Майданчик для сміттєвих контейнерів	м2	60	проект.
13.	КТП 10/0,4кВ	м2	7,84	проект.
14.	Пірс для забору води пожежними автомобілями	шт	1	проект.
15.	Альтанки	шт	9	проект.
16.	КПП	м2	25	проект.
17.	Майданчик для обслуговування комплексу	м2	270	проект.

УМОВНІ ПОЗНАЧЕННЯ існ. проект.

	- будівлі та споруди
	- проїзд
	- озелення
	- тентований металевий каркас
	- тротуарна плитка
	- межа детального плану
	- відкритий басейн
	- р. Лопань
	- керамична плитка
	- мости та пожежний пірс
	- альтанка
	- лавка
	- спортмайданчик
	- напрямок стоку води



Замовник: Дергачівська районна державна адміністрація					
Детальний план для визначення можливості розміщення на ній спортивно-оздоровчого комплексу з готелем, гостьовими будинками і рестораном за межами населених пунктів на території Малооданилівської селищної ради Дергачівського району Харківської області					
Зм.	Кіл.	Арк.	№ док	Підпис	Дата
ГАП	Варенко				
Розроб.	Варенко				
Детальний план території				Стадія	Аркуш
				ДПТ	5
Схема інженерної підготовки території М 1:2000				ПП "Аріал-Техно"	