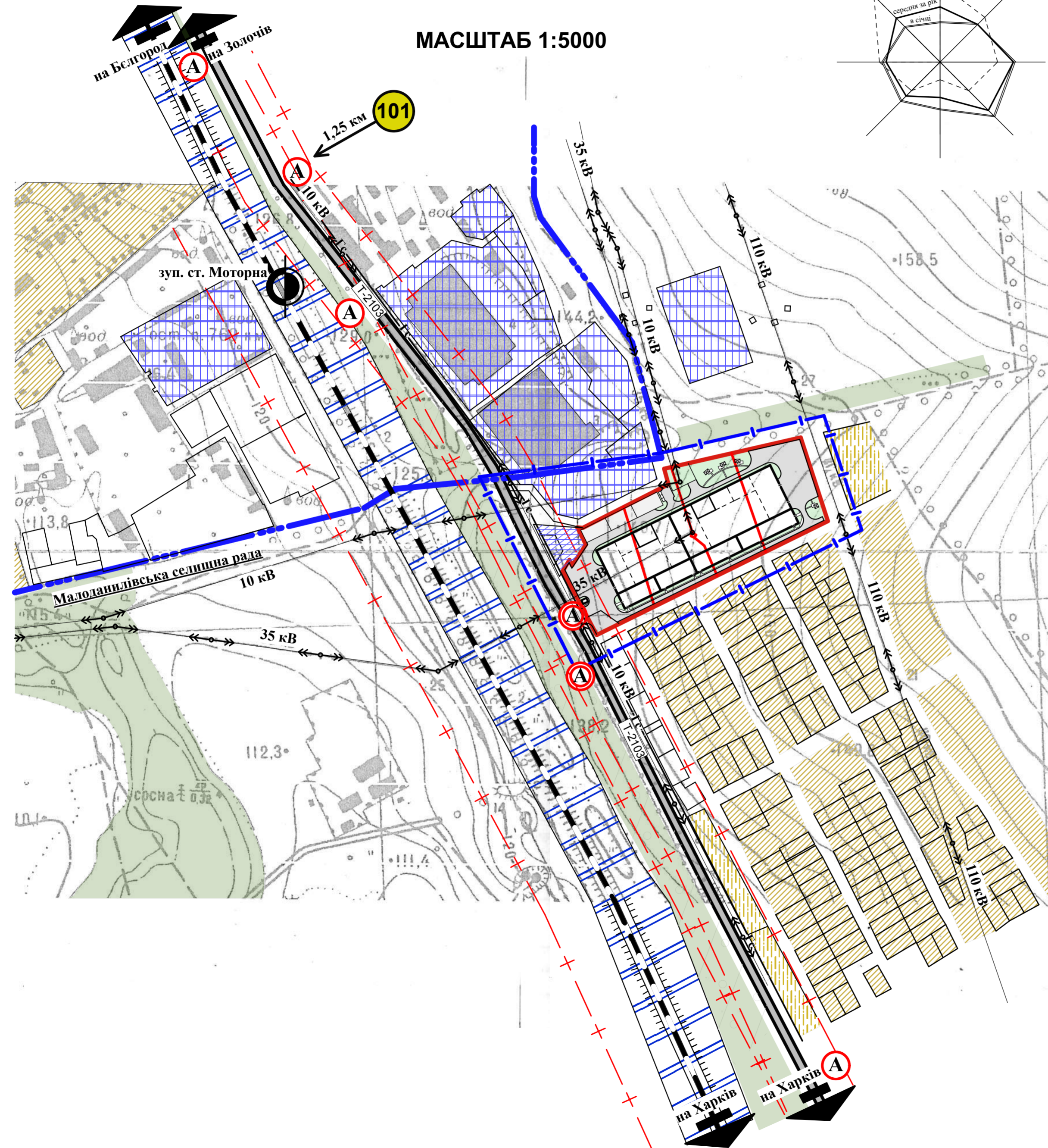
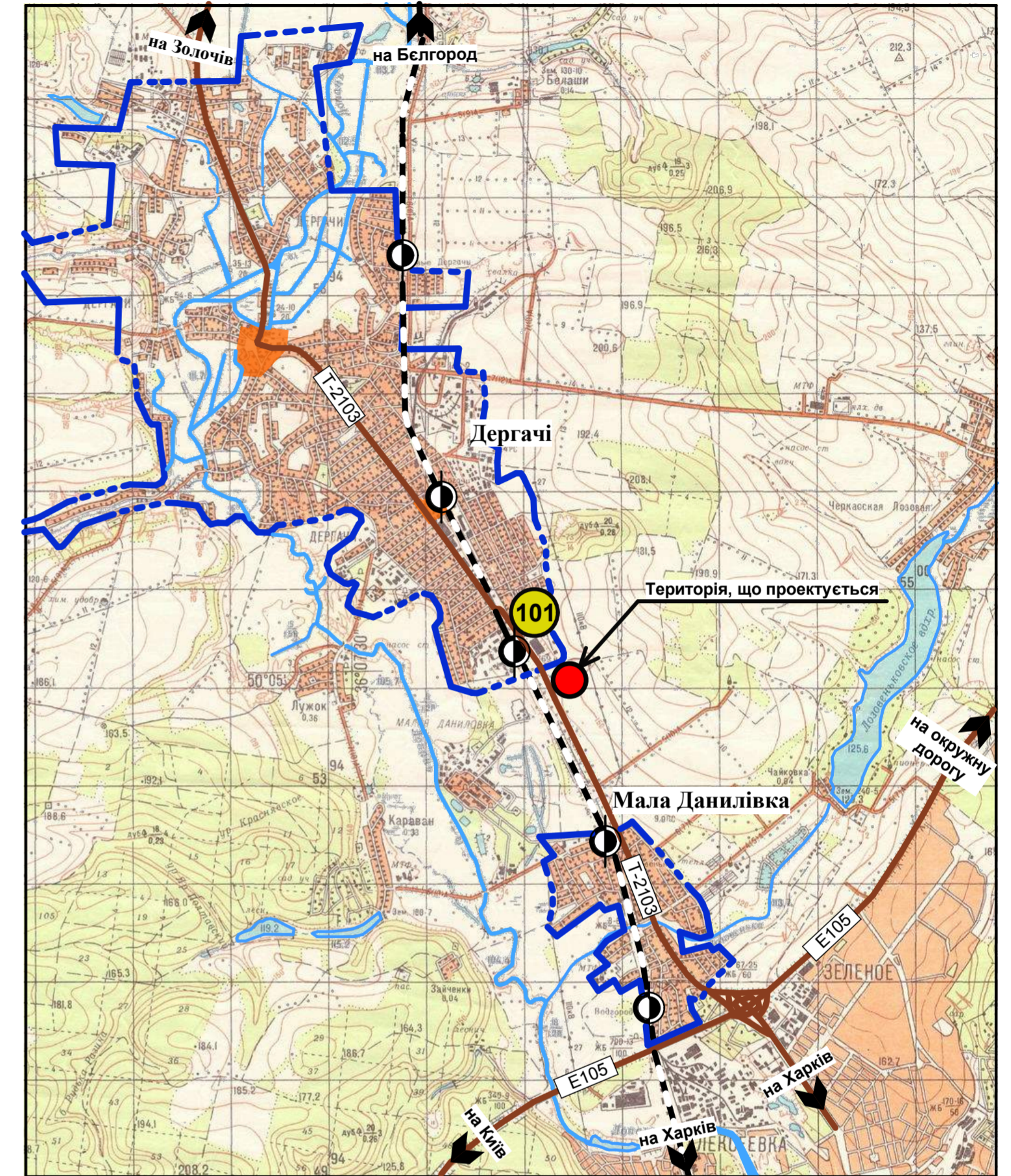


МАЛОДАНИЛІВСЬКА СЕЛИЩНА РАДА ДЕРГАЧІВСЬКОГО РАЙОНУ ХАРКІВСЬКОЇ ОБЛАСТІ

СХЕМА РОЗТАШУВАННЯ ТЕРИТОРІЇ У ПЛАНУВАЛЬНІЙ СТРУКТУРІ
НАСЕЛЕНОГО ПУНКТУ, МАСШТАБ 1:5 000; 1:50 000



МАСШТАБ 1:50 000



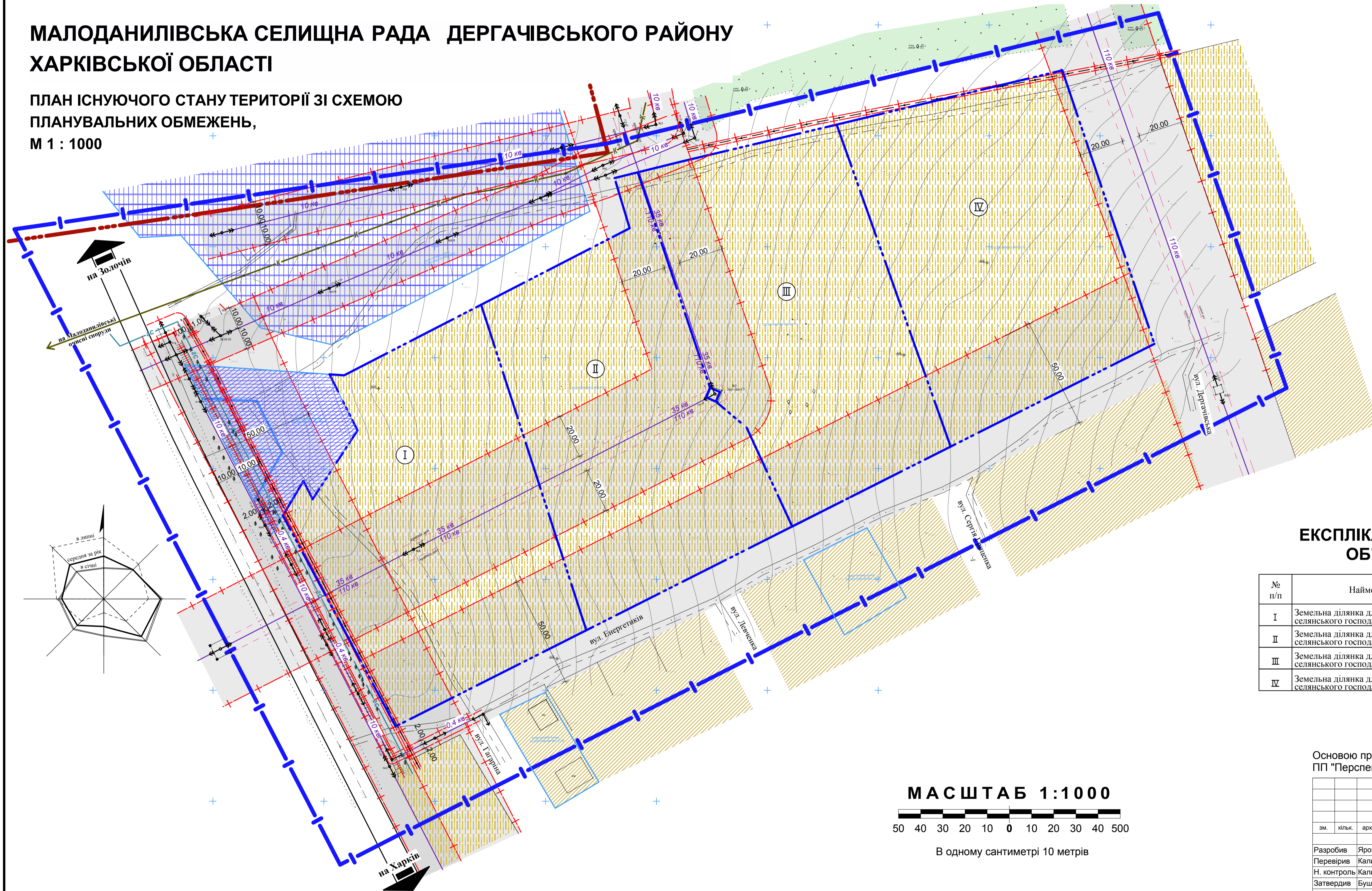
УМОВНІ ПОЗНАЧЕННЯ

- Межа населеного пункту
- Межа ДПТ
- Земельні ділянки, що проектуються
- Територія громадської забудови
- Південна залізниця
- Існуюче пожежне депо 53 ДПРЧ
- Автомобільна дорога районного значення
- Автомобільна дорога міжнародного значення
- Існуюча автобусна зупинка
- Проектна автобусна зупинка

					Замовник: <i>Дергачівська районна державна адміністрація</i> 16/2018 - ГП			
					Визначення можливості розміщення блоку цехів для виробництва обладнання для харчової промисловості з адміністративно-побутовими та складськими приміщеннями на території Малоданилівської селищної ради за межами населених пунктів Дергачівського району Харківської області			
зм.	кільк.	арх.	Недок.	підпис	дата	стадія	аркуш	аркушів
Разробив	Ярова					ДПТ	1	6
Перевірив	Калита							
Н. контроль	Калита							
Затвердив	Бушева							
Схема розташування території у планувальній структурі населеного пункту, Масштаб 1:5 000; 1:50 000							ПП "Перспектива-ДІ"	

МАЛОДАНИЛІВСЬКА СЕЛИЩНА РАДА ДЕРГАЧІВСЬКОГО РАЙОНУ ХАРКІВСЬКОЇ ОБЛАСТІ

ПЛАН ІСНУЮЧОГО СТАНУ ТЕРИТОРІЇ ЗІ СХЕМОЮ
ПЛАНУВАЛЬНИХ ОБМЕЖЕНЬ,
М 1 : 1000



УМОВНІ ПОЗНАЧЕННЯ

Існ.	Проект.	
		Межа населеного пункту
		Межа ДПТ
		Межа ділянки об'єкту проектування
		Межа ділянок
		Житлова будівля
		Землі житлової присадибної забудови
		Землі сільськогосподарського призначення (особисті селянські господарства)
		Землі промисловості
		Землі об'єктів дорожнього сервісу
		Зелені насадження
		Грунтова дорога
		Дорога з твердим покриттям
		Газопровід середнього тиску
		Каналізація
		Кабель зв'язку
		Повітряна лінія електромереж 0,4 кВ
		Повітряна лінія електромереж 10 кВ
		Повітряна лінія електромереж 35 кВ
		Повітряна лінія електромереж 110 кВ
		Межа санітарно-захисної і охоронної зони

ЕКСПЛІКАЦІЯ ЗЕМЕЛЬНИХ ДІЛЯНОК ОБ'ЄКТУ ПРОЕКТУВАННЯ

№ п/п	Найменування	Площа, га	Кадастровий номер
I	Земельна ділянка для ведення особистого селянського господарства	1,5000	6322055900:03:000:0150
II	Земельна ділянка для ведення особистого селянського господарства	1,4349	6322055900:03:000:0151
III	Земельна ділянка для ведення особистого селянського господарства	1,4640	6322055900:03:000:0152
IV	Земельна ділянка для ведення особистого селянського господарства	1,4640	6322055900:03:000:0153

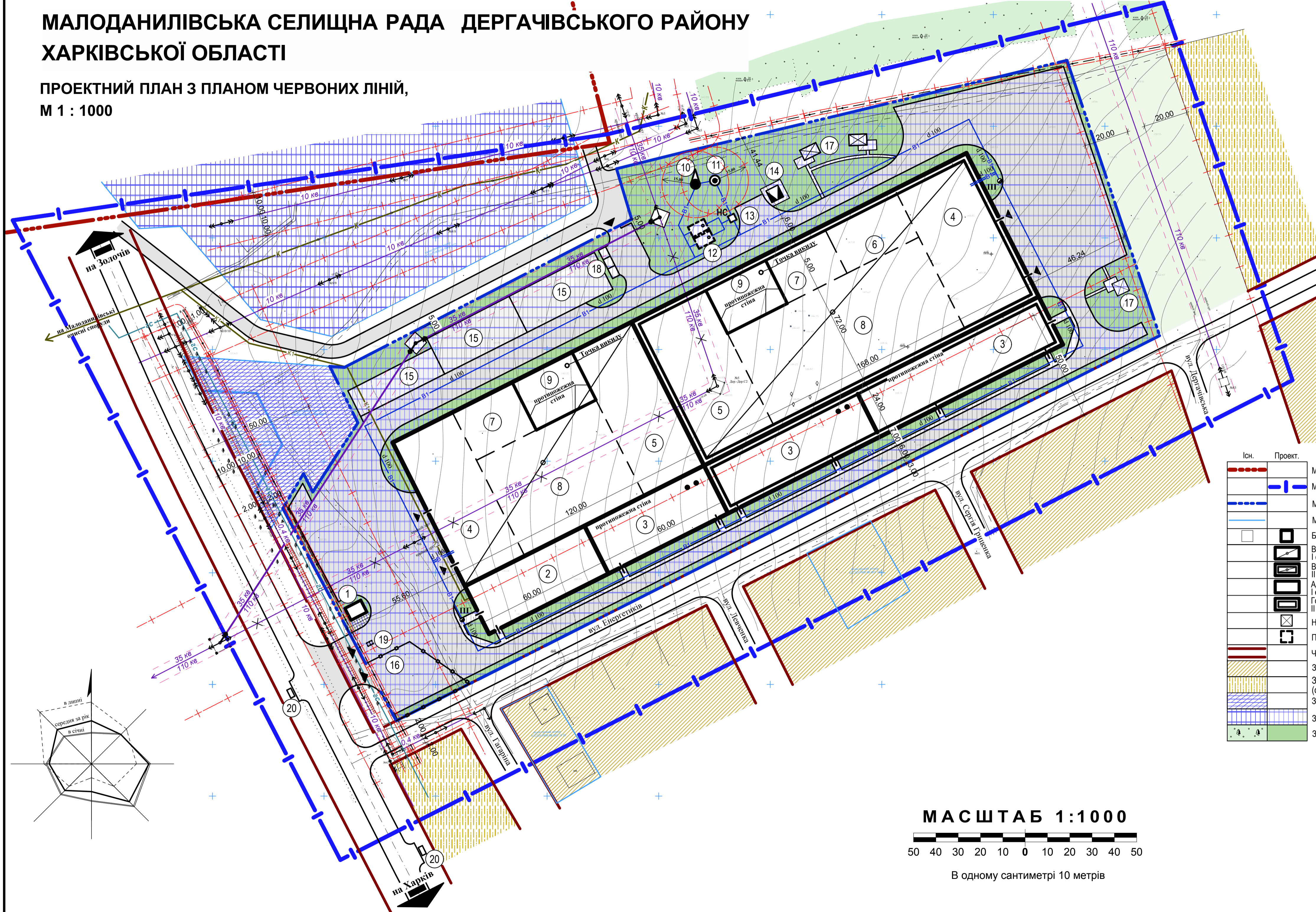
Основою проекту послугувала топогеодезична зйомка М 1:500, виконана ПП "Перспектива-Земля" в 2018 році.

МАСШТАБ 1:1000
50 40 30 20 10 0 10 20 30 40 50
В одному сантиметрі 10 метрів

Замовник: Держагітська районна державна адміністрація						16/2018 - ГП		
зм.	кільк.	арх.	Недок.	підпис	дата	стадія	аркуш	аркушів
						ДПТ	2	
Разробив	Ярова					План існуючого стану території зі схемою планувальних обмежень, Масштаб 1:1000		
Перевірив	Калита					ПП "Перспектива-ДІ"		
Н. контроль	Калита							
Затвердив	Бушева							

МАЛОДАНИЛІВСЬКА СЕЛИЩНА РАДА ДЕРГАЧІВСЬКОГО РАЙОНУ ХАРКІВСЬКОЇ ОБЛАСТІ

ПРОЕКТНИЙ ПЛАН З ПЛАНОМ ЧЕРВОНИХ ЛІНІЙ,
М 1 : 1000



ЕКСПЛІКАЦІЯ БУДІВЕЛЬ ТА СПОРУД

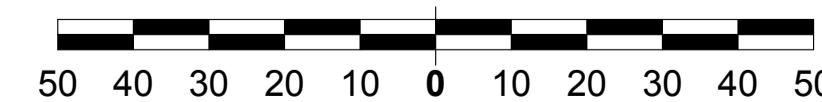
№ п/п	Найменування	Вид проєкт.	Площа забудови, м ²	Будівел. об'єм, м ³	Ступінь вогне-стійкості	Категорія по пож. безпеці
1.	Контрольно-пропускний пункт	Проєкт.	0,04	0,11		
2.	Адміністративна будівля	Проєкт.	1,44	7,20		
3.	Санітарно-побутова будівля	Проєкт.	1,44	7,20		
Цех по виробництву обладнання для харчової промисловості	I етап		8,64	60,40		
	II етап		12,10	84,67		
4.	Склад сировини	Проєкт.			II	B
5.	Склад готової продукції	Проєкт.			II	B
6.	Ділянка порізки і розкрою металу та пластику	Проєкт.			II	D
7.	Ділянка формування заготовок	Проєкт.			II	D
8.	Ділянка збирання виробів	Проєкт.			II	D
9.	Фарбувальна ділянка(система автоматичного пожежогашіння)	I етап	0,70	4,90		
		II етап	0,86	6,05	II	B
	Ділянка підготовки води					
10.	Свердловина технічного водопостачання	Проєкт.				
11.	Водонапорна башта	Проєкт.				
12.	Резервуари води (2x150) м ³	Проєкт.				
13.	Насосна станція з дизельгенератором	Проєкт.				
14.	Трансформаторна підстанція	Проєкт.				
15.	Технологічний майданчик тимчасового зберігання металокопункцій	Проєкт.				
16.	Гостьова автостоянка на 30 машиномісць	Проєкт.				
17.	Майданчик для відпочинку	Проєкт.				
18.	Сміттєзбірник	Проєкт.				
19.	Нафтомаслоуловлювач	Проєкт.				
20.	Автобусна зупинка	Проєкт.				

УМОВНІ ПОЗНАЧЕННЯ

Існ.	Проєкт.	Опис
— — — — —	— — — — —	Межа населеного пункту
— — — — —	— — — — —	Межа ДПТ
— — — — —	— — — — —	Межа ділянки об'єкту проєктування
— — — — —	— — — — —	Межа ділянок
□	□	Будівлі і споруди
□	□	Виробничі і складські будівлі I етапу будівництва
□	□	Виробничі і складські будівлі II етапу будівництва
□	□	Адміністративно-побутова будівля I етапу будівництва
□	□	Господарчо-побутова будівля II етапу будівництва
□	□	Накриття
□	□	Підземні споруди
— — — — —	— — — — —	Червоні лінії
— — — — —	— — — — —	Землі житлової забудови
— — — — —	— — — — —	Землі сільськогосподарського призначення (особисті селянські господарства)
— — — — —	— — — — —	Землі об'єктів дорожнього сервісу
— — — — —	— — — — —	Землі промисловості
— — — — —	— — — — —	Зелені насадження
— — — — —	— — — — —	Грунтова дорога
— — — — —	— — — — —	Дорога з твердим покриттям
— — — — —	— — — — —	Огорожа
— — — — —	— — — — —	Газопровід середнього тиску
— — — — —	— — — — —	Каналізація
— — — — —	— — — — —	Водопровід
— — — — —	— — — — —	Пожежний гідрант
— — — — —	— — — — —	Свердловина технічного водопостачання
— — — — —	— — — — —	Водонапорна башта
— — — — —	— — — — —	Кабель зв'язку
— — — — —	— — — — —	Трансформаторна електростанція 10/0,4 кВ
— — — — —	— — — — —	Повітряна лінія електромереж 0,4 кВ
— — — — —	— — — — —	Повітряна лінія електромереж 10 кВ
— — — — —	— — — — —	Повітряна лінія електромереж 35 кВ
— — — — —	— — — — —	Повітряна лінія електромереж 110 кВ
— — — — —	— — — — —	Повітряна лінія електромереж 35 кВ, що демонтується
— — — — —	— — — — —	Повітряна лінія електромереж 110 кВ, що демонтується
— — — — —	— — — — —	Межа санітарно-захисної і охоронної зони

Основою проєкту послугувала топогеодезична зйомка М 1:500, виконана ПП "Перспектива-Земля" в 2018 році.

МАСШТАБ 1:1000



В одному сантиметрі 10 метрів

Замовник: Держагівська районна державна адміністрація 16/2018 - ГП

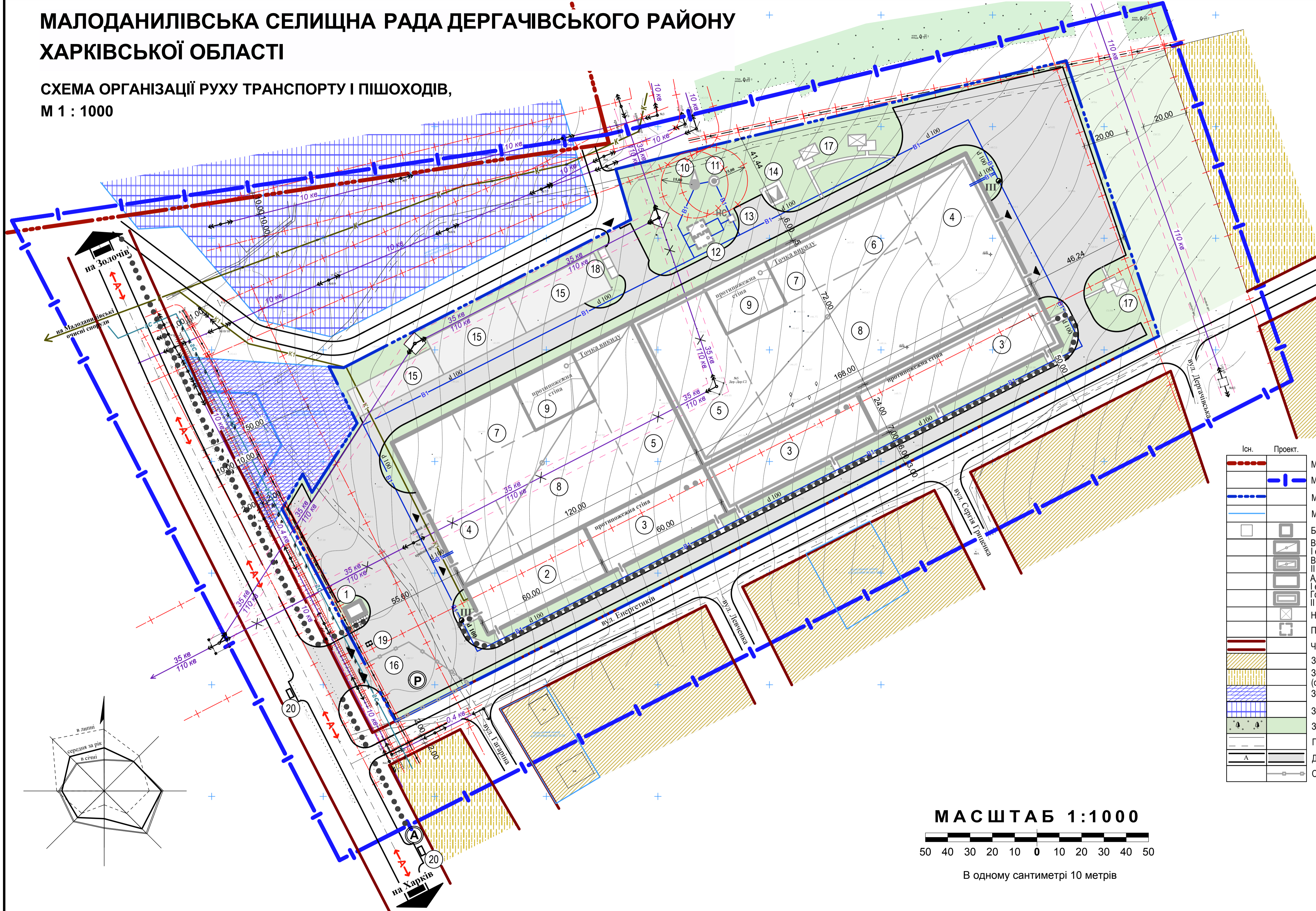
Визначення можливості розміщення блоку цехів для виробництва обладнання для харчової промисловості з адміністративно-побутовими та складськими приміщеннями на території Малооданилівської селищної ради за межами населених пунктів Дергачівського району Харківської області

зм.	кільк.	арх.	Недок.	підпис	дата	стадія	аркуш	аркушів
Разробив	Ярова					ДПТ	3	
Перевірив	Калита							
Н. контроль	Калита							
Затвердив	Бушева							

Проєктний план з планом червоних ліній, М 1 : 1000
ПП "Перспектива-ДІ"

МАЛОДАНИЛІВСЬКА СЕЛИЩНА РАДА ДЕРГАЧІВСЬКОГО РАЙОНУ ХАРКІВСЬКОЇ ОБЛАСТІ

СХЕМА ОРГАНІЗАЦІЇ РУХУ ТРАНСПОРТУ І ПІШОХОДІВ,
М 1 : 1000



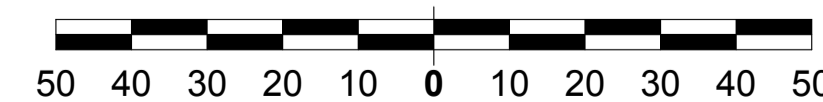
ЕКСПЛІКАЦІЯ БУДІВЕЛЬ ТА СПОРУД

№ п/п	Найменування	Вид проєкт.	Площа забудови, м²	Будівел. об'єм, м³	Ступінь вогне-стійкості	Категорія по пож. безпеці
1.	Контрольно-пропускний пункт	Проєкт.	0,04	0,11		
2.	Адміністративна будівля	Проєкт.	1,44	7,20		
3.	Санітарно-побутова будівля	Проєкт.	1,44	4,04	7,20	20,20
	Цех по виробництву обладнання для харчової промисловості	I етап II етап	8,64	12,10	60,40	84,67
4.	Склад сировини	Проєкт.				II В
5.	Склад готової продукції	Проєкт.				II В
6.	Ділянка порізки і розкרוю металу та пластику	Проєкт.				II Д
7.	Ділянка формування заготовок	Проєкт.				II Д
8.	Ділянка збирання виробів	Проєкт.				II Д
9.	Фарбувальна ділянка (система автоматичного пожегоасіння)	I етап II етап	0,70	0,86	4,90	6,05
	Ділянка підготовки води					
10.	Свердловина технічного водопостачання	Проєкт.				
11.	Водонапорна башта	Проєкт.				
12.	Резервуари води (2x150) м³	Проєкт.				
13.	Насосна станція з дизельгенератором	Проєкт.				
14.	Трансформаторна підстанція	Проєкт.				
15.	Технологічний майданчик тимчасового зберігання металоконструкцій	Проєкт.				
16.	Гостова автостоянка на 30 машиномісць	Проєкт.				
17.	Майданчик для відпочинку	Проєкт.				
18.	Смітцезбирник	Проєкт.				
19.	Нафтомаслоуловлювач	Проєкт.				
20.	Автобусна зупинка	Проєкт.				

УМОВНІ ПОЗНАЧЕННЯ

Існ.	Проєкт.	Існ.	Проєкт.
			Газопровід середнього тиску
			Каналізація
			Водопровід
			Пожежний гідрант
			Свердловина технічного водопостачання
			Водонапорна башта
			Кабель зв'язку
			Трансформаторна електростанція 10/0,4 кВ
			Повітряна лінія електромереж 0,4 кВ
			Повітряна лінія електромереж 10 кВ
			Повітряна лінія електромереж 35 кВ
			Повітряна лінія електромереж 110 кВ
			Повітряна лінія електромереж 35 кВ, що демонтується
			Повітряна лінія електромереж 110 кВ, що демонтується
			Автобусний маршрут
			Автобусна зупинка
			Паркувальний майданчик
			Основні пішохідні шляхи
			Наземний пішохідний перехід
			Межа санітарно-захисної і охоронної зони

МАСШТАБ 1:1000

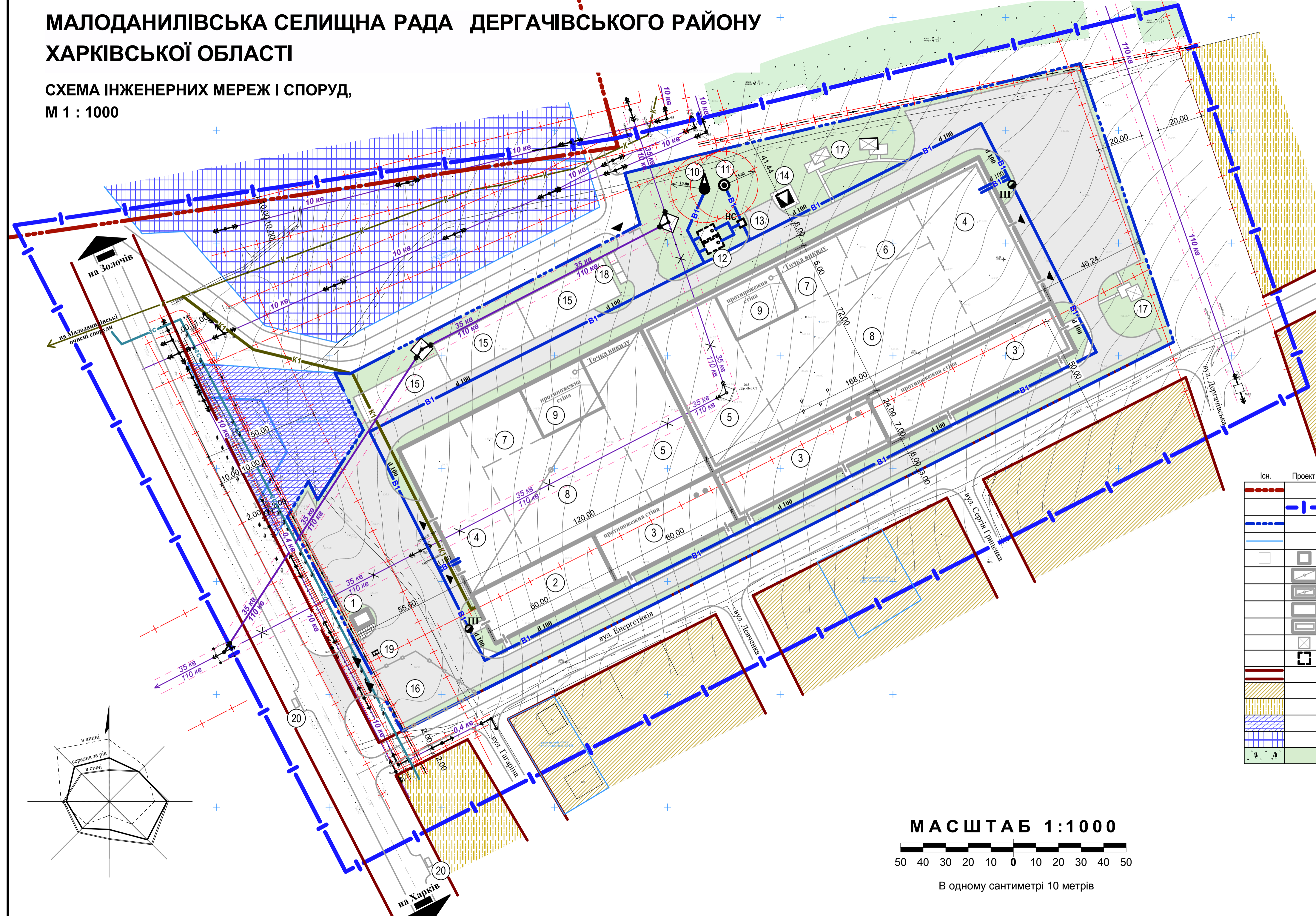


В одному сантиметрі 10 метрів

Замовник: Дергачівська районна державна адміністрація					16/2018 - ГП
Визначення можливості розміщення блоку цехів для виробництва обладнання для харчової промисловості з адміністративно-побутовими та складськими приміщеннями на території Малооданилівської селищної ради за межами населених пунктів Дергачівського району Харківської області					
зм.	кільк.	арх.	Недок.	підпис	дата
Разробив	Ярова				
Перевірив	Калита				
Н. контроль	Калита				
Затвердив	Бушева				
Схема організації руху транспорту і пішоходів М 1 : 1000					ПП "Перспектива-ДІ"

МАЛОДАНИЛІВСЬКА СЕЛИЩНА РАДА ДЕРГАЧІВСЬКОГО РАЙОНУ ХАРКІВСЬКОЇ ОБЛАСТІ

СХЕМА ІНЖЕНЕРНИХ МЕРЕЖ І СПОРУД,
М 1 : 1000



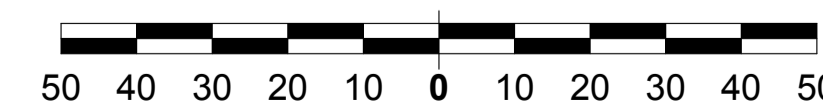
ЕКСПЛІКАЦІЯ БУДІВЕЛЬ ТА СПОРУД

№ п/п	Найменування	Вид проєкт.	Площа забудови, м ²	Будівел. об'єм, м ³	Ступінь вогне-стійкості	Категорія по пож. безпеці
1.	Контрольно-пропускний пункт	Проєкт.	0,04	0,11		
2.	Адміністративна будівля	Проєкт.	1,44	7,20		
3.	Санітарно-побутова будівля	Проєкт.	1,44	7,20	20,20	
Цех по виробництву обладнання для харчової промисловості	I етап		8,64	60,40		
	II етап		12,10	84,67		
4.	Склад сировини	Проєкт.			II	B
5.	Склад готової продукції	Проєкт.			II	B
6.	Ділянка порізки і розкрою металу та пластику	Проєкт.			II	D
7.	Ділянка формування заготовок	Проєкт.			II	D
8.	Ділянка збирання виробів	Проєкт.			II	D
9.	Фарбувальна ділянка(система автоматичного пожегогасіння) Ділянка підготовки води	I етап	0,70	4,90	II	B
		II етап	0,86	6,05		
10.	Свердловина технічного водопостачання	Проєкт.				
11.	Водонапорна башта	Проєкт.				
12.	Резервуари води (2x150) м ³	Проєкт.				
13.	Насосна станція з дизельгенератором	Проєкт.				
14.	Трансформаторна підстанція	Проєкт.				
15.	Технологічний майданчик тимчасового зберігання металопродукції	Проєкт.				
16.	Гостова автостоянка на 30 машиномісць	Проєкт.				
17.	Майданчик для відпочинку	Проєкт.				
18.	Сміттєзбирник	Проєкт.				
19.	Нафтомаслоуловлювач	Проєкт.				
20.	Автобусна зупинка	Проєкт.				

УМОВНІ ПОЗНАЧЕННЯ

Існ.	Проєкт.	Опис
—	—	Межа населеного пункту
—	—	Межа ДПТ
—	—	Межа ділянки об'єкту проєктування
—	—	Межа ділянок
□	□	Будівлі і споруди
□	□	Виробничі і складські будівлі I етапу будівництва
□	□	Виробничі і складські будівлі II етапу будівництва
□	□	Адміністративно-побутова будівля I етапу будівництва
□	□	Господарчо-побутова будівля II етапу будівництва
□	□	Накриття
□	□	Підземні споруди
—	—	Червоні лінії
▨	▨	Землі житлової забудови
▨	▨	Землі сільськогосподарського призначення (особисті селянські господарства)
▨	▨	Землі об'єктів дорожнього сервісу
▨	▨	Землі промисловості
▨	▨	Зелені насадження
—	—	Грунтова дорога
—	—	Дорога з твердим покриттям
—	—	Огорожа
—	—	Газопровід середнього тиску
—	—	Каналізація
—	—	Водопровід
—	—	Пожежний гідрант
—	—	Свердловина технічного водопостачання
—	—	Водонапорна башта
—	—	Кабель зв'язку
—	—	Трансформаторна електростанція 10/0,4 кВ
—	—	Повітряна лінія електромереж 0,4 кВ
—	—	Повітряна лінія електромереж 10 кВ
—	—	Повітряна лінія електромереж 35 кВ
—	—	Повітряна лінія електромереж 110 кВ
—	—	Повітряна лінія електромереж 35 кВ, що демонтується
—	—	Повітряна лінія електромереж 110 кВ, що демонтується
—	—	Межа санітарно-захисної і охоронної зони

МАСШТАБ 1:1000



В одному сантиметрі 10 метрів

Замовник: Держагачівська районна державна адміністрація 16/2018 - ГП

Визначення можливості розміщення блоку цехів для виробництва обладнання для харчової промисловості з адміністративно-побутовими та складськими приміщеннями на території Малооданилівської селищної ради за межами населених пунктів Дергачівського району Харківської області

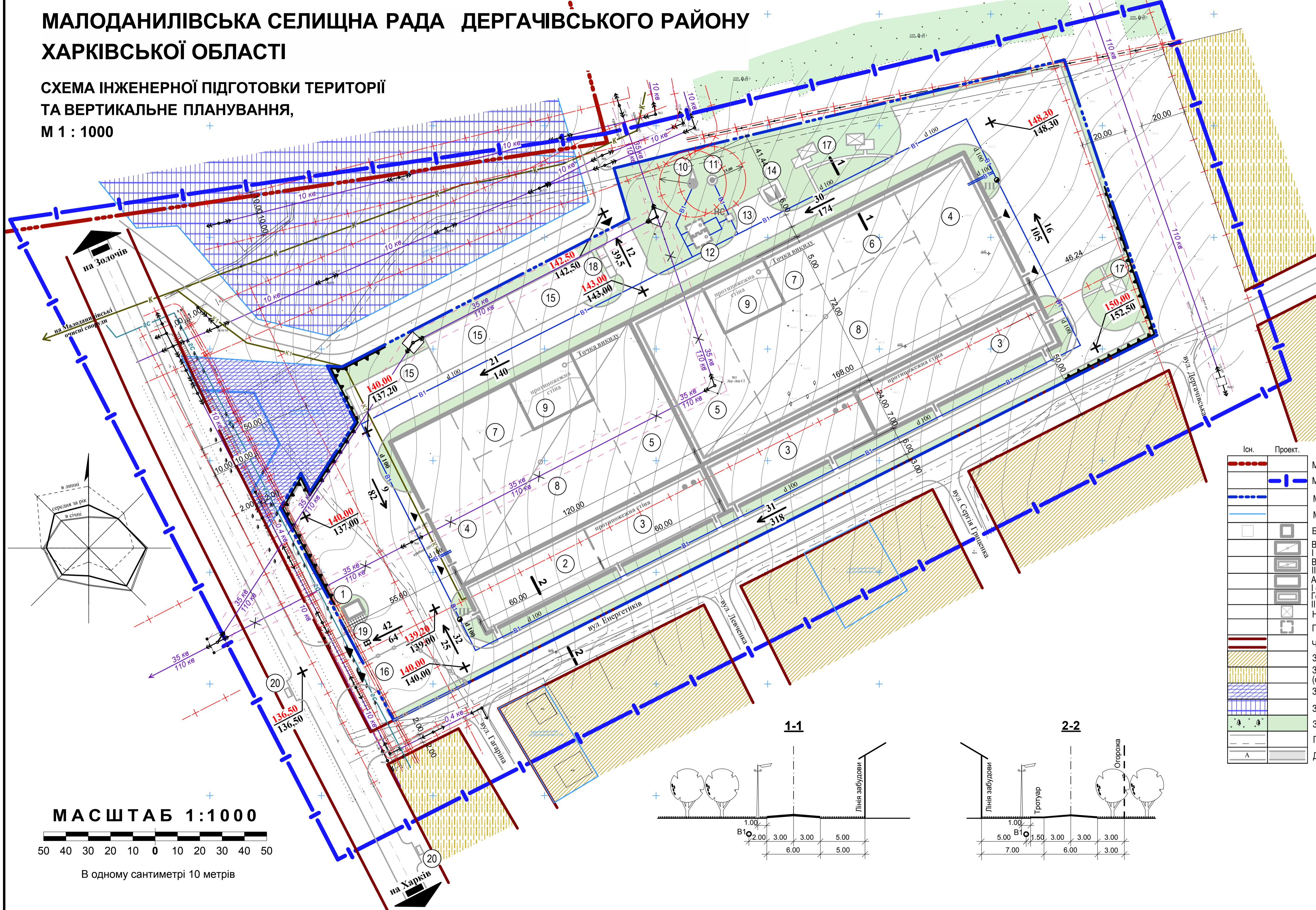
зм.	кільк.	арх.	Недок.	підпис	дата	стадія	аркуш	аркушів
Разробив	Ярова					ДПТ	5	
Перевірив	Калита							
Н. контроль	Калита							
Затвердив	Бушева							

Схема інженерних мереж і споруд,
М 1 : 1000

ПП "Перспектива-ДІ"

МАЛОДАНИЛІВСЬКА СЕЛИЩНА РАДА ДЕРГАЧІВСЬКОГО РАЙОНУ ХАРКІВСЬКОЇ ОБЛАСТІ

СХЕМА ІНЖЕНЕРНОЇ ПІДГОТОВКИ ТЕРИТОРІЇ ТА ВЕРТИКАЛЬНЕ ПЛАНУВАННЯ, М 1 : 1000



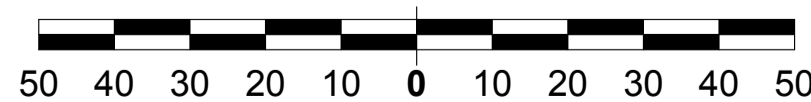
ЕКСПЛІКАЦІЯ БУДІВЕЛЬ ТА СПОРУД

№ п/п	Найменування	Вид проєкт.	Площа забудови, м²	Будівел. об'єм, м³	Ступінь вогне-стійкості	Категорія по пож. безпеці
1.	Контрольно-пропускний пункт	Проєкт.	0,04	0,11		
2.	Адміністративна будівля	Проєкт.	1,44	7,20		
3.	Санітарно-побутова будівля	Проєкт.	1,44	7,20		
4.	Цех по виробництву обладнання для Харчової промисловості	I етап	8,64	60,40		
		II етап	12,10	84,67		
5.	Склад сировини	Проєкт.			II	В
6.	Склад готової продукції	Проєкт.			II	В
7.	Ділянка порізки і розкрою металу та пластику	Проєкт.			II	Д
8.	Ділянка формування заготовок	Проєкт.			II	Д
9.	Ділянка збирання виробів	Проєкт.			II	Д
9.	Фарбувальна ділянка (система автоматичного пожежогасіння)	I етап	0,70	4,90		
		II етап	0,86	6,05		
10.	Ділянка підготовки води	Проєкт.			II	Б
10.	Свердловина технічного водопостачання	Проєкт.				
11.	Водонапорна башта	Проєкт.				
12.	Резервуари води (2x150) м³	Проєкт.				
13.	Насосна станція з дизельгенератором	Проєкт.				
14.	Трансформаторна підстанція	Проєкт.				
15.	Технологічний майданчик тимчасового зберігання металопродукції	Проєкт.				
16.	Гостьова автопарковка на 30 машиномісць	Проєкт.				
17.	Майданчик для відпочинку	Проєкт.				
18.	Сміттєзбірник	Проєкт.				
19.	Нафтомаслоуловлювач	Проєкт.				
20.	Автобусна зупинка	Проєкт.				

УМОВНІ ПОЗНАЧЕННЯ

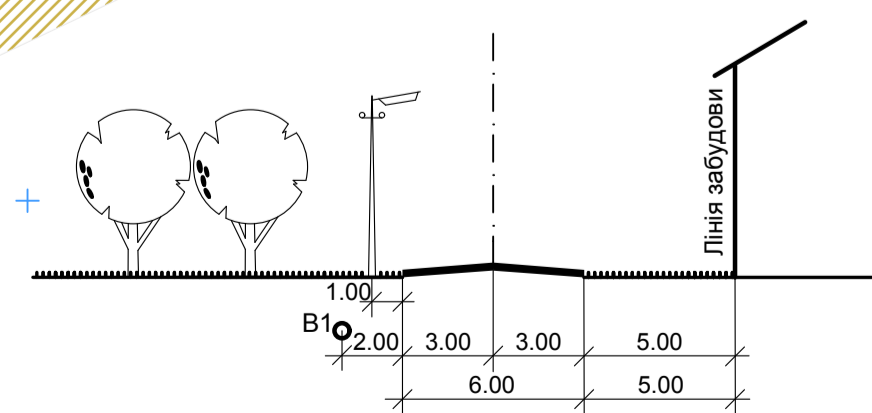
Існ.	Проєкт.	Опис
—	—	Межа населеного пункту
—	—	Межа ДПТ
—	—	Межа ділянки об'єкту проєктування
—	—	Межа ділянок
□	□	Будівлі і споруди
□	□	Виробничі і складські будівлі I етапу будівництва
□	□	Виробничі і складські будівлі II етапу будівництва
□	□	Адміністративно-побутова будівля I етапу будівництва
□	□	Господарчо-побутова будівля II етапу будівництва
□	□	Накриття
□	□	Підземні споруди
□	□	Червоні лінії
□	□	Землі житлової забудови
□	□	Землі сільськогосподарського призначення (особисті селянські господарства)
□	□	Землі об'єктів дорожнього сервісу
□	□	Землі промисловості
□	□	Зелені насадження
□	□	Грунтова дорога
□	□	Дорога з твердим покриттям
—	—	Огорожа
—	—	Газопровід середнього тиску
—	—	Каналізація
—	—	Водопровід
—	—	Пожежний гідрант
—	—	Свердловина технічного водопостачання
—	—	Водонапорна башта
—	—	Кабель зв'язку
—	—	Трансформаторна електростанція 10/0,4 кВ
—	—	Повітряна лінія електромереж 0,4 кВ
—	—	Повітряна лінія електромереж 10 кВ
—	—	Повітряна лінія електромереж 35 кВ
—	—	Повітряна лінія електромереж 110 кВ
—	—	Повітряна лінія електромереж 35 кВ, що демонтується
—	—	Повітряна лінія електромереж 110 кВ, що демонтується
—	—	Підпірна стіна
—	—	Проєктна відмітка (червона)
—	—	Існуюча відмітка (чорна)
—	—	Ухил в промілях (тисячних)
—	—	Відстань в метрах
—	—	Профіль
—	—	Межа санітарно-захисної і охоронної зони

МАСШТАБ 1:1000

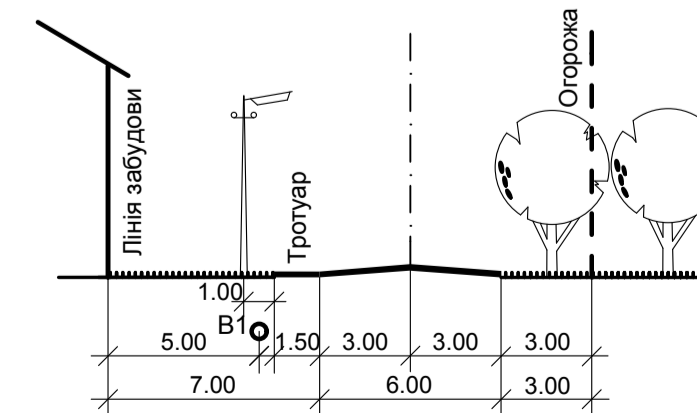


В одному сантиметрі 10 метрів

1-1



2-2



Замовник: Дергачівська районна державна адміністрація 16/2018 - ГП

Визначення можливості розміщення блоку цехів для виробництва обладнання для харчової промисловості з адміністративно-побутовими та складськими приміщеннями на території Малооданилівської селищної ради за межами населених пунктів Дергачівського району Харківської області

зм.	кільк.	арх.	Недок.	підпис	дата
Разробив	Ярова				
Перевірив	Калита				
Н. контроль	Калита				
Затвердив	Бушева				

стадія	аркуш	аркушів
ДПТ	6	

Схема інженерної підготовки території та вертикальне планування, М 1 : 1000
ПП "Перспектива-ДІ"