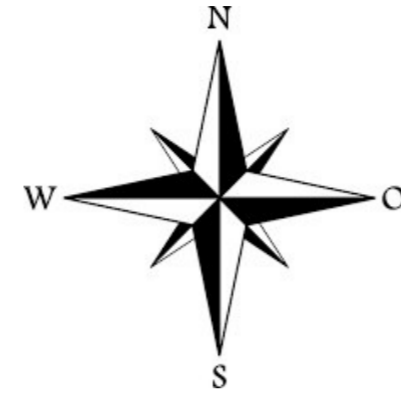


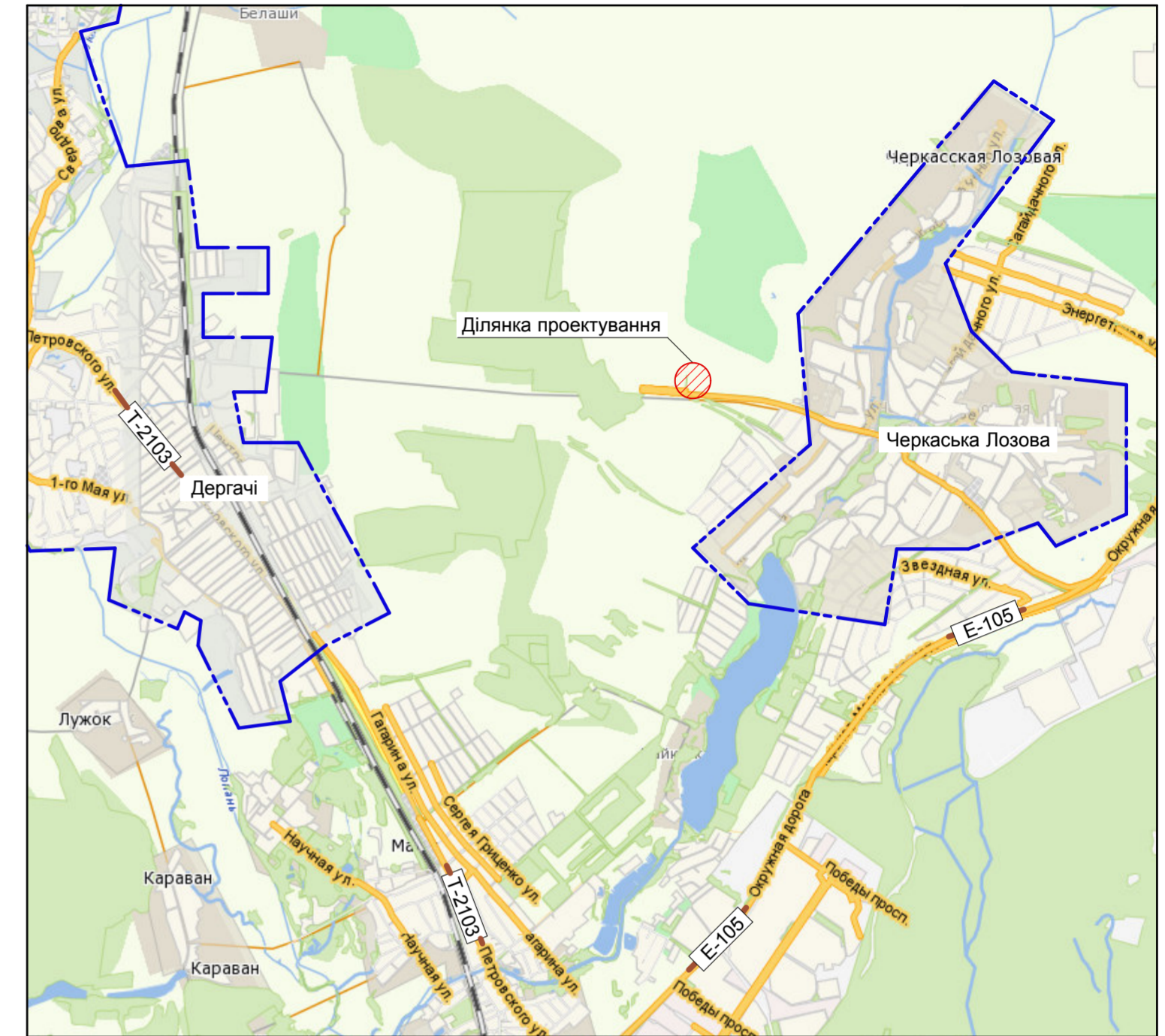
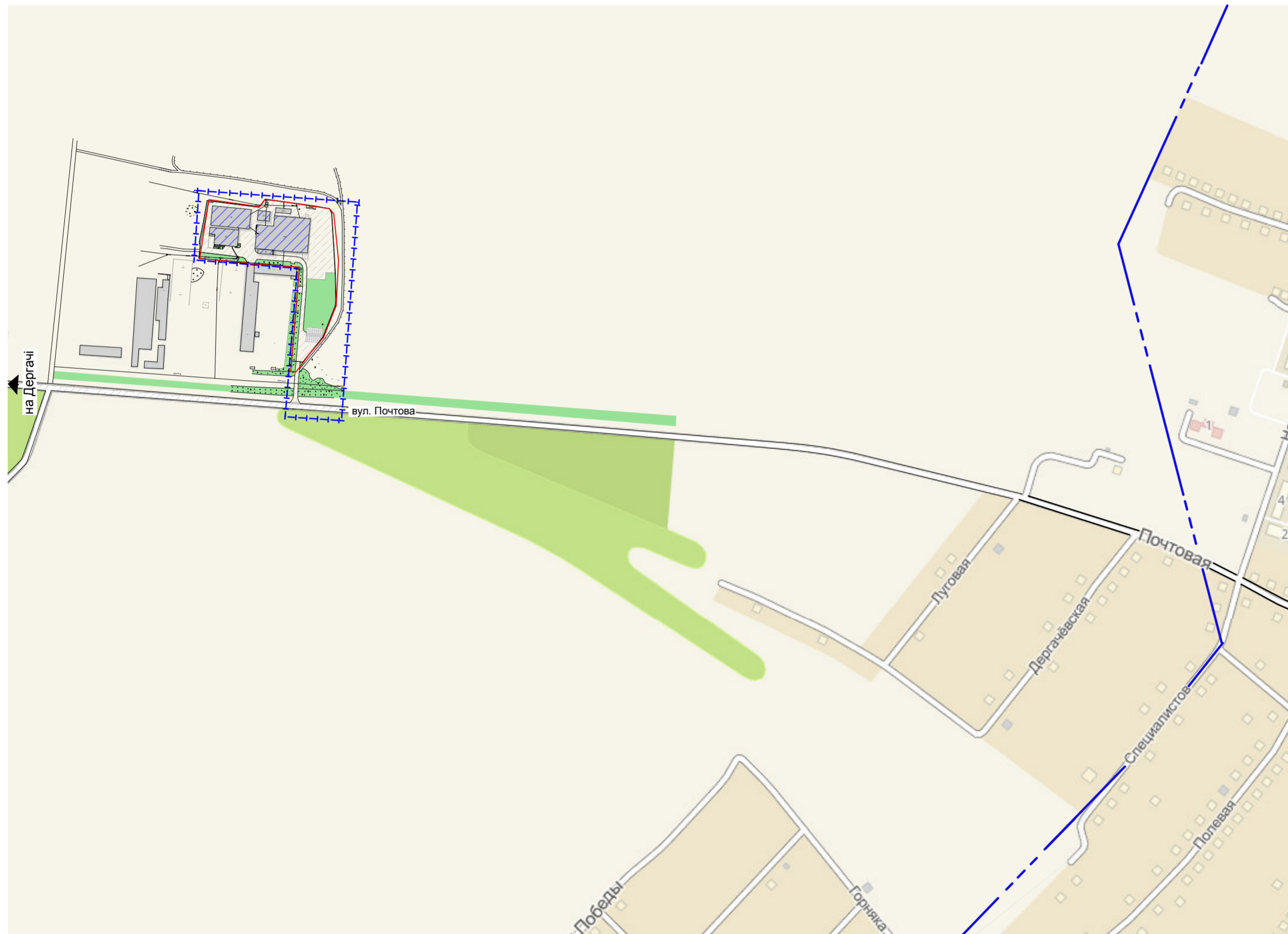
МАЛОДАНИЛІВСЬКА СЕЛИЩНА РАДА ДЕРГАЧІВСЬКОГО РАЙОНУ ХАРКІВСЬКОЇ ОБЛАСТІ

МАСШТАБ 1:50 000

СХЕМА РОЗТАШУВАННЯ ТЕРИТОРІЇ У ПЛАНУВАЛЬНІЙ СТРУКТУРІ
НАСЕЛЕНОГО ПУНКТУ, МАСШТАБ 1:5 000; 1:50 000



МАСШТАБ 1:5 000



УМОВНІ ПОЗНАЧЕННЯ

- Межа населеного пункту
- Межа ДПТ
- Земельні ділянки, що проєктуються
- Південна залізниця
- Автомобільна дорога районного значення
- Автомобільна дорога міжнародного значення
- Існуюча автобусна зупинка

Замовник: Дергачівська районна державна адміністрація

01/19-00-ГП

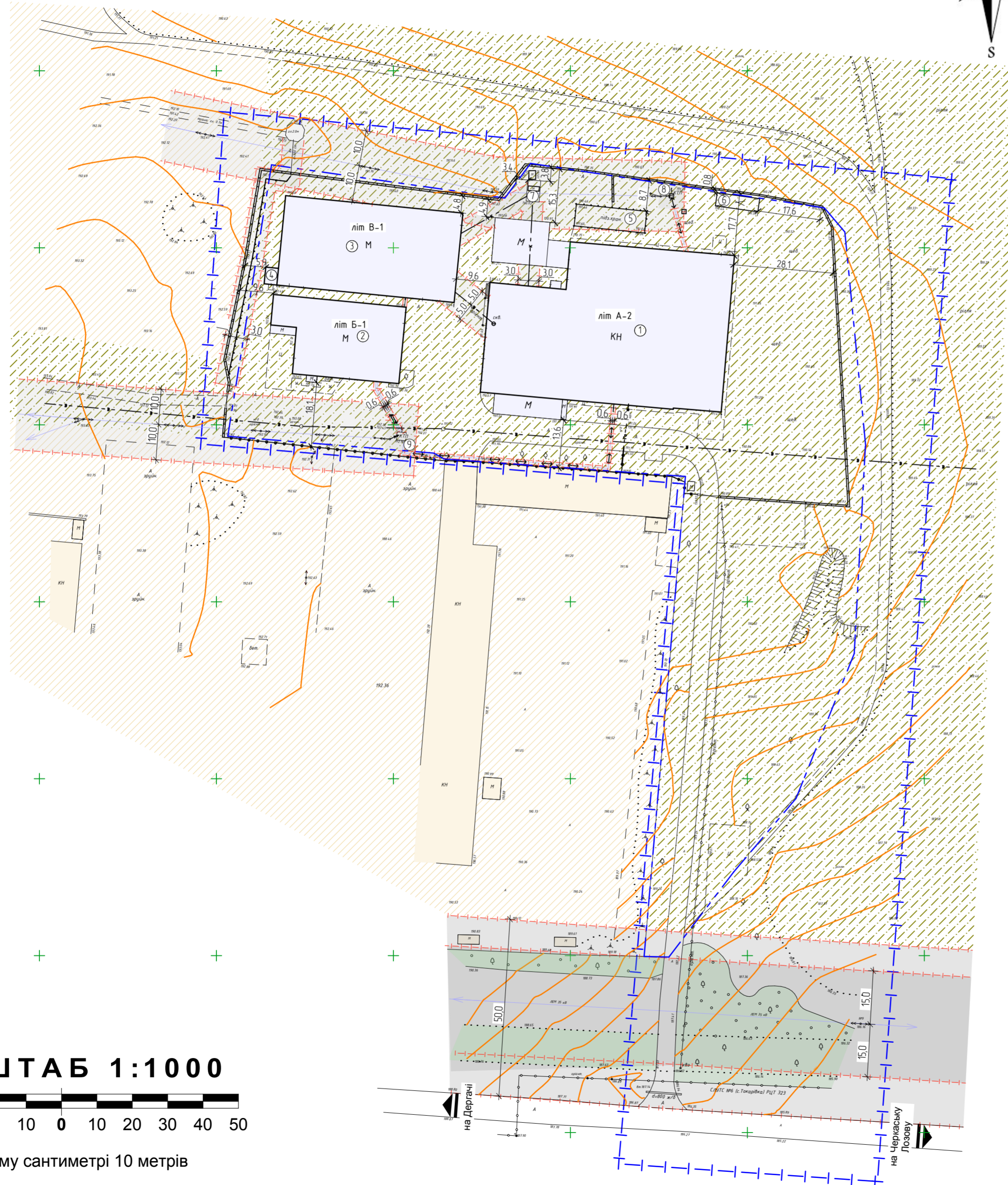
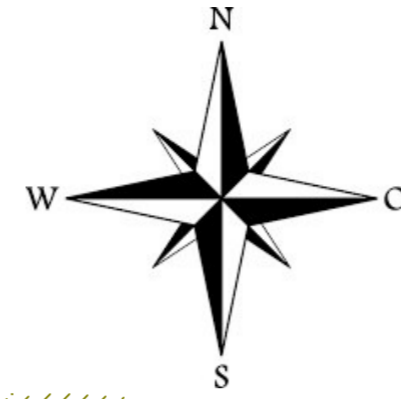
Визначення можливості розміщення об'єктів громадського та промислового призначення на території Малооданилівської селищної ради за межами населених пунктів Дергачівського району Харківської області

| Зм. | Ключ. | Лист | №Док. | Підп. | Дата | Стадія | Лист | Листів |
|--|----------|------|-------|-------|------|--|------|--------|
| Виконав | Голубова | | | | | ДПТ | 1 | |
| Перевірів | Шуляк | | | | | | | |
| Н контроль | Бабоб | | | | | | | |
| Схема розташування території у планувальній структурі населеного пункту, масштаб 15 000; 150 000 | | | | | | ФО-П Шуляк Сергій Володимирович м.Харків | | |

| | |
|----------------|--|
| Узгоджено | |
| На зам. інв. № | |
| Підп. і дата | |
| Інв. № подл. | |

МАЛОДАНИЛІВСЬКА СЕЛИЩНА РАДА ДЕРГАЧІВСЬКОГО РАЙОНУ ХАРКІВСЬКОЇ ОБЛАСТІ

ПЛАН ІСНУЮЧОГО СТАНУ ТЕРИТОРІЇ ЗІ СХЕМОЮ
ПЛАНУВАЛЬНИХ ОБМЕЖЕНЬ,
М 1 : 1 000



Експлікація будівель та споруд

| № п/п | Найменування | Вид проект | Площа забудови, м ² | Будівельн об'єм, м ³ | Ступінь вогнестійкості | Кат. пожежн. безпеки |
|-------|---|------------|--------------------------------|---------------------------------|------------------------|----------------------|
| 1 | Нежитлова будівля літ. "А-2" (існуюча) | існуюч. | 318,9 | 23103,0 | | |
| 2 | Нежитлова будівля літ. "Б-1" (існуюча) | існуюч. | 848,1 | 6335,0 | | |
| 3 | Нежитлова будівля літ. "В-1" (існуюча) | існуюч. | 1289,3 | 11991,0 | | |
| 4 | Прибудова до будівлі літ. "В-1" (котельня, існуюча) | існуюч. | 6,5 | 23,0 | | |
| 5 | Підземне хранилище (існуюче) | існуюч. | (123,0) | 393,6 | | |
| 6 | Навіс (існуючий) | існуюч. | 45,4 | - | | |
| 7 | Септик | існуюч. | | | | |
| 8 | Комплектна трансформаторна електростанція 250кВа | існуюч. | | | | |
| 9 | Комплектна трансформаторна електростанція 600кВа | існуюч. | | | | |

УМОВНІ ПОЗНАЧКИ

| Існ. | Проект. | Позначка | Опис |
|------|---------|----------|--|
| | | | Межа ДПТ |
| | | | Межа ділянки об'єкту проектування |
| | | | Зелені насадження |
| | | | Грунтова дорога |
| | | | Дорога з твердим покриттям |
| | | | Каналізація (Побутова) |
| | | | Повітряна лінія електромереж 35 кВ |
| | | | Підземна лінія електромереж до 20кВ |
| | | | Кабель зв'язку |
| | | | Зливова каналізація (самопливна) |
| | | | Межа санітарно-захисної і охоронної зони |
| | | | Землі сільськогосподарського призначення |
| | | | Землі Дергачівської районної держ. адміністрації |
| | | | Будівлі та споруди |

ЕКСПЛІКАЦІЯ ЗЕМЕЛЬНИХ ДІЛЯНОК ОБ'ЄКТУ ПРОЕКТУВАННЯ

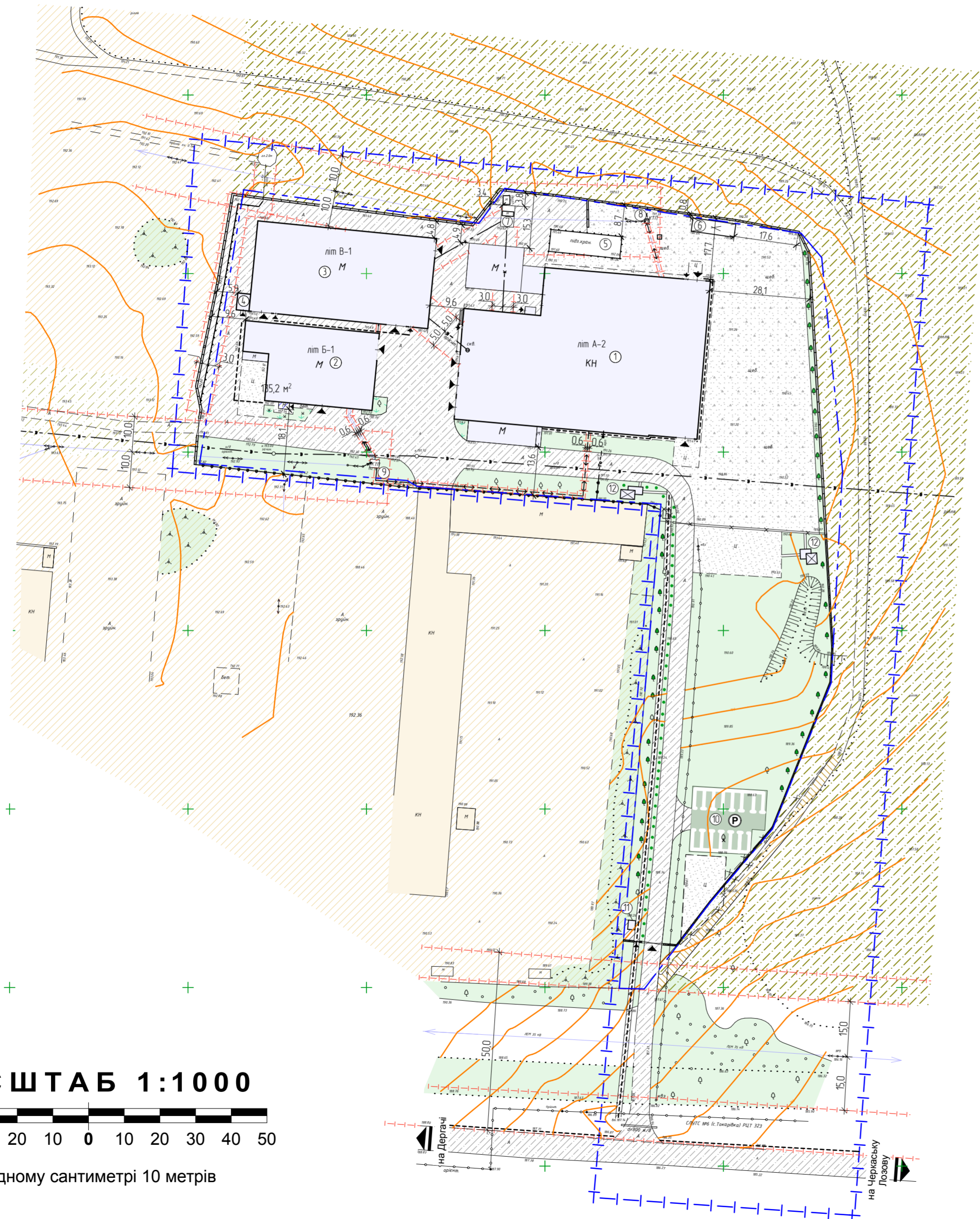
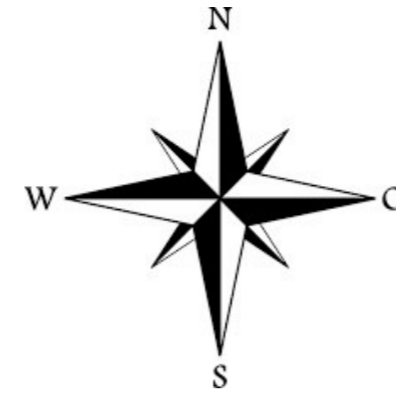
| № п/п | Найменування | Площа, га | Кадастровий номер |
|-------|--------------|-----------|------------------------|
| 1 | Землі запасу | 1,8875 | 6322083000:04:001:0603 |

Замовник: Дергачівська районна державна адміністрація

| 01/19-00-ГП | | | | | | | |
|--|----------|------|-------|-------|--|------|--------|
| Зм. | Ключ. | Лист | №Док. | Підп. | Дата | | |
| Визначення можливості розміщення об'єктів громадського та промислового призначення на території Малоदानілівської селищної ради за межами населених пунктів Дергачівського району Харківської області | | | | | | | |
| Виконав | Голубова | | | | | | |
| Перевірив | Шуляк | | | | | | |
| Н. контроль | Бабай | | | | | | |
| План існуючого стану території зі схемою планувальних обмежень, М 1 : 1 000 | | | | | Стартя | Лист | Листів |
| | | | | | ДПТ | 2 | |
| | | | | | ФО-П Шуляк Сергій Володимирович м.Харків | | |

МАЛОДАНИЛІВСЬКА СЕЛИЩНА РАДА ДЕРГАЧІВСЬКОГО РАЙОНУ ХАРКІВСЬКОЇ ОБЛАСТІ

СХЕМА ОРГАНІЗАЦІЇ РУХУ ТРАНСПОРТУ ТА ПІШОХОДІВ М 1 : 1 000



Експлікація будівель та споруд

| № п/п | Найменування | Вид проект | Площа забудови, м² | Будівельн об'єм, м³ | Ступінь вогнестійкості | Кат. пожежн. безпеки |
|-------|---|------------|--------------------|---------------------|------------------------|----------------------|
| 1 | Нежитлова будівля літ. "А-2" (існуюча) | Існуюч. | 318,9 | 23103,0 | | |
| 2 | Нежитлова будівля літ. "Б-1" (існуюча) | Існуюч. | 848,1 | 6335,0 | | |
| 3 | Нежитлова будівля літ. "Б-1" (існуюча) | Існуюч. | 1289,3 | 11991,0 | | |
| 4 | Прибудова до будівлі літ. "Б-1" (котельня, існуюча) | Існуюч. | 6,5 | 23,0 | | |
| 5 | Підземне хранилище (існуюче) | Існуюч. | (123,0) | 393,6 | | |
| 6 | Навіс (існуючий) | Існуюч. | 45,4 | | | |
| 7 | Септик | Існуюч. | | | | |
| 8 | Комплектна трансформаторна електростанція 250кВ | Існуюч. | | | | |
| 9 | Комплектна трансформаторна електростанція 600кВ | Існуюч. | | | | |
| 10 | Гастьова автостоянка на 13 машин-місць | Проект. | | | | |
| 11 | Контрольно-пропускний пункт | Проект. | 6,0 | 16,5 | | |
| 12 | Майданчик для відпочинку | Проект. | | | | |

УМОВНІ ПОЗНАЧКИ

| Існ. | Проект. | Опис |
|------|---------|--|
| | | Межа ДПТ |
| | | Межа ділянки об'єкту проектування |
| | | Зелені насадження |
| | | Грунтова дорога |
| | | Дорога з твердим покриттям |
| | | Каналізація (Побутова) |
| | | Повітряна лінія електромереж 35 кВ |
| | | Підземна лінія електромереж до 20кВ |
| | | Кабель зв'язку |
| | | Зливова каналізація (самопливна) |
| | | Межа санітарно-захисної і охоронної зони |
| | | Землі сільськогосподарського призначення |
| | | Землі Дергачівської районної держ. адміністрації |
| | | Будівлі та споруди |
| | | Демонтовані ділянки |
| | | Огорожа |
| | | Паркувальний майданчик |
| | | Основні пішохідні шляхи |

Замовник: Дергачівська районна державна адміністрація

01/19-00-ГП

Визначення можливості розміщення об'єктів громадського та промислового призначення на території Малооданилівської селищної ради за межами населених пунктів Дергачівського району Харківської області

| Зм. | Ключ. | Лист | №Док. | Підп. | Дата | Старший ДПТ | Лист | Листів | |
|--|----------|------|-------|-------|------|-------------|--|--------|--------|
| Виконав | Голубова | | | | | | | | |
| Перевірив | Шуляк | | | | | | | | |
| Н. контроль | Бабоб | | | | | | | | |
| Схема організації руху транспорту та пішоходів М 1 : 1 000 | | | | | | | Старший ДПТ | 3 | Листів |
| Схема організації руху транспорту та пішоходів М 1 : 1 000 | | | | | | | ФО-П Шуляк Сергій Володимирович м.Харків | | |

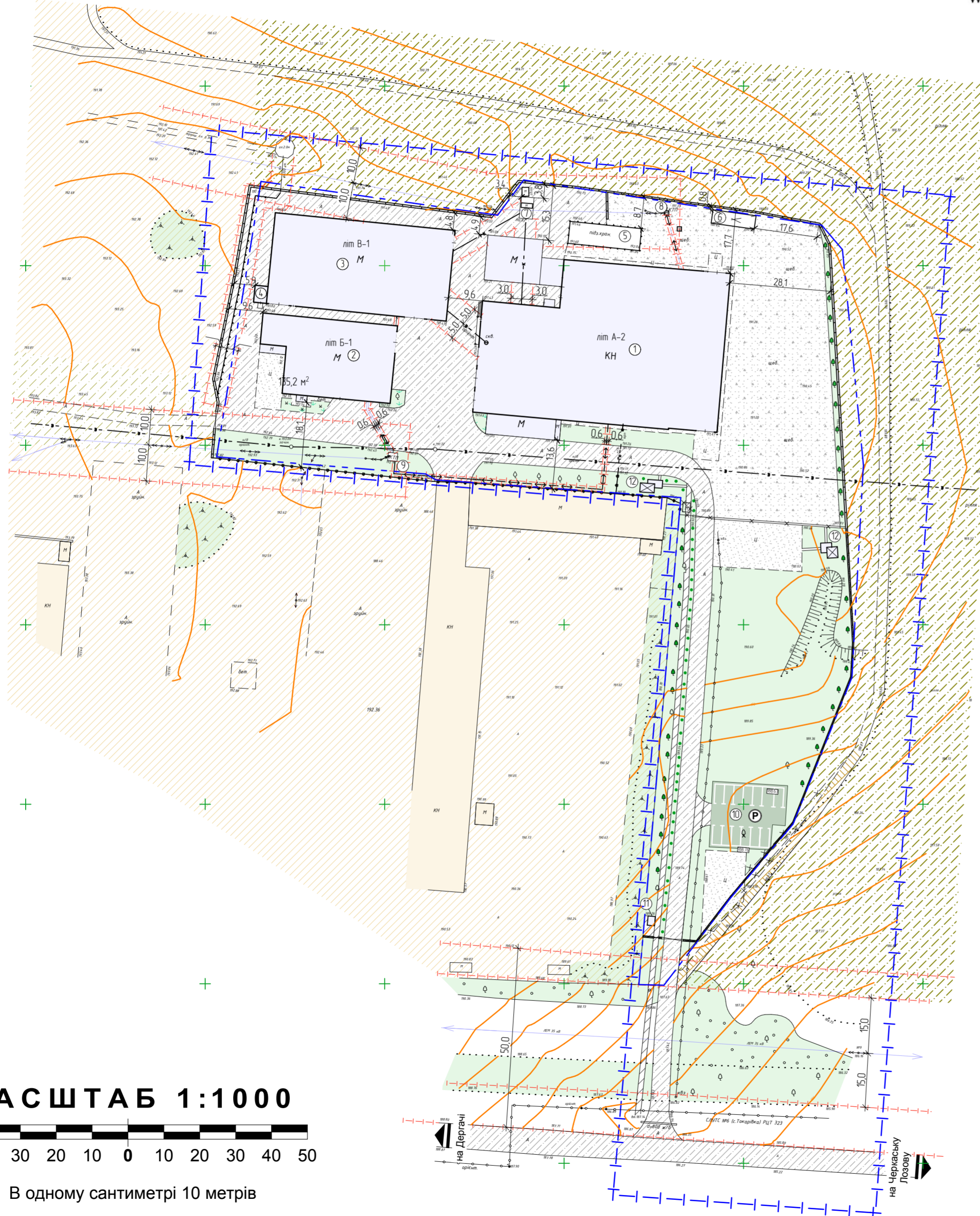
МАСШТАБ 1:1000



В одному сантиметрі 10 метрів

МАЛОДАНИЛІВСЬКА СЕЛИЩНА РАДА ДЕРГАЧІВСЬКОГО РАЙОНУ ХАРКІВСЬКОЇ ОБЛАСТІ

СХЕМА ІНЖЕНЕРНИХ МЕРЕЖ І СПОРУД
М 1 : 1 000



Експлікація будівель та споруд

| № п/п | Найменування | Вид проект | Площа забудови, м² | Будівельн об'єм, м³ | Ступінь вогнестійкості | Кат. пожежн. безпеки |
|-------|--|------------|--------------------|---------------------|------------------------|----------------------|
| 1 | Нежитлова будівля літ "А-2" (існуюча) | Існуюч. | 318,9 | 23103,0 | | |
| 2 | Нежитлова будівля літ "Б-1" (існуюча) | Існуюч. | 848,1 | 6335,0 | | |
| 3 | Нежитлова будівля літ "Б-1" (існуюча) | Існуюч. | 1289,3 | 11991,0 | | |
| 4 | Прибудова до будівлі літ "Б-1" (котельня, існуюча) | Існуюч. | 6,5 | 23,0 | | |
| 5 | Підземне хранилище (існуюче) | Існуюч. | (123,0) | 393,6 | | |
| 6 | Навіс (існуючий) | Існуюч. | 45,4 | | | |
| 7 | Септик | Існуюч. | | | | |
| 8 | Комплектна трансформаторна електростанція 250кВа | Існуюч. | | | | |
| 9 | Комплектна трансформаторна електростанція 600кВа | Існуюч. | | | | |
| 10 | Гастьова автостоянка на 13 машино-місць | Проект. | | | | |
| 11 | Контрольно-пропускний пункт | Проект. | 6,0 | 16,5 | | |
| 12 | Майданчик для відпочинку | Проект. | | | | |

УМОВНІ ПОЗНАЧКИ

| Існ. | Проект. | Опис |
|------|---------|--|
| | | Межа ДПТ |
| | | Межа ділянки об'єкту проектування |
| | | Зелені насадження |
| | | Грунтова дорога |
| | | Дорога з твердим покриттям |
| | | Каналізація (Побутова) |
| | | Повітряна лінія електромереж 35 кВ |
| | | Підземна лінія електромереж до 20кВ |
| | | Кабель зв'язку |
| | | Зливова каналізація (самопливна) |
| | | Межа санітарно-захисної і охоронної зони |
| | | Землі сільськогосподарського призначення |
| | | Землі Дергачівської районної держ. адміністрації |
| | | Будівлі та споруди |
| | | Демонтовані ділянки |
| | | Огорожа |
| | | Паркувальний майданчик |

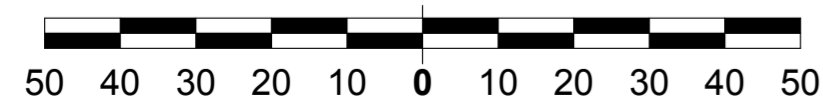
Замовник: Дергачівська районна державна адміністрація

01/19-00-ГП

Визначення можливості розміщення об'єктів громадського та промислового призначення на території Малоदानілівської селищної ради за межами населених пунктів Дергачівського району Харківської області

| Зм. | Ключ. | Лист | №Док. | Підп. | Дата | Стартя | Лист | Листів | |
|---|----------|------|-------|-------|------|--------|--|--------|--|
| Виконав | Голубова | | | | | ДПТ | 4 | | |
| Перевірив | Шуляк | | | | | | | | |
| Н. контроль | Бабай | | | | | | | | |
| Схема інженерних мереж та споруд М 1 : 1 000 | | | | | | | ФО-П Шуляк Сергій Володимирович м.Харків | | |

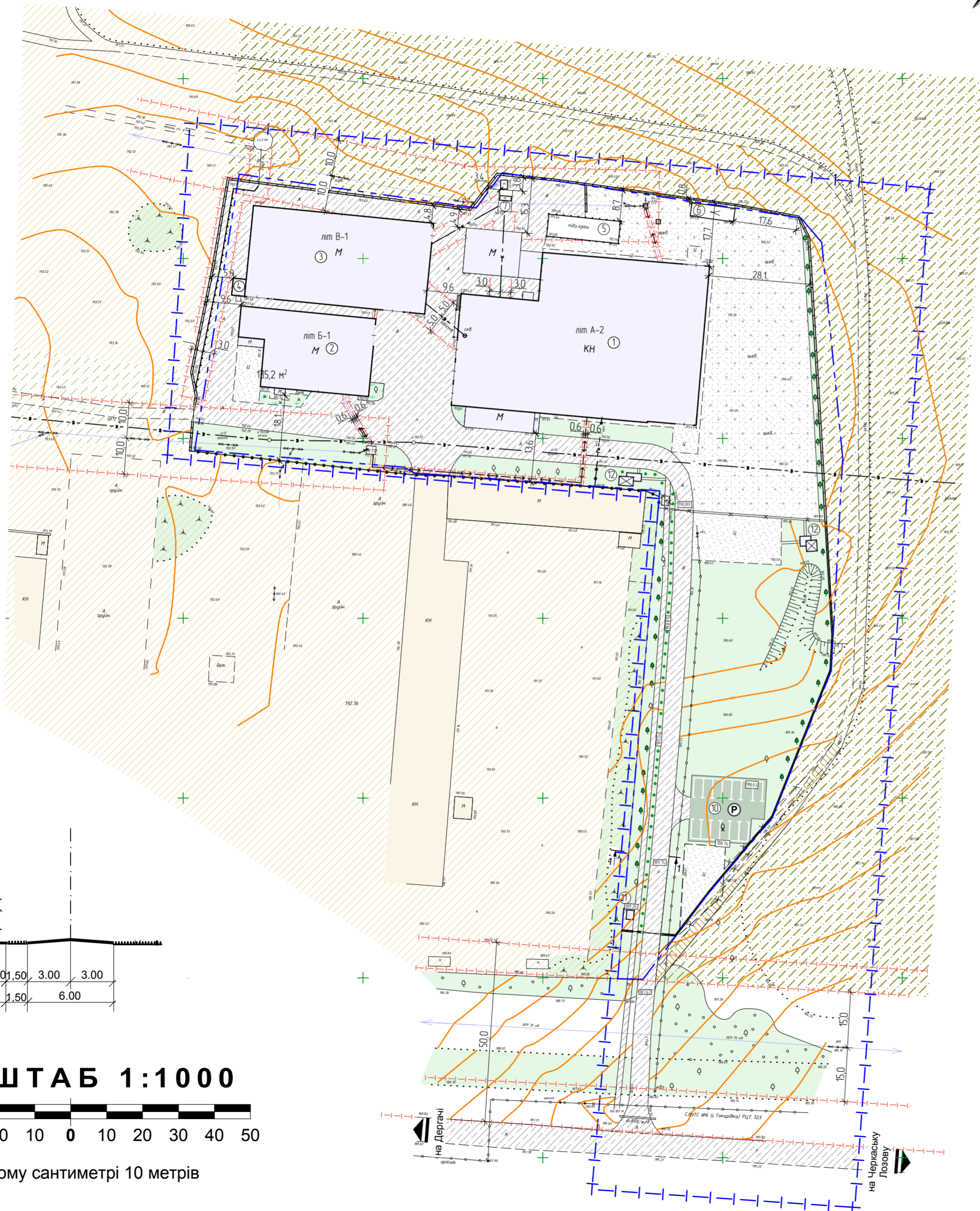
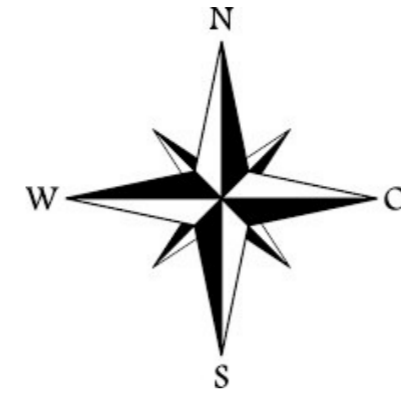
МАСШТАБ 1:1000



В одному сантиметрі 10 метрів

МАЛОДАНИЛІВСЬКА СЕЛИЩНА РАДА ДЕРГАЧІВСЬКОГО РАЙОНУ ХАРКІВСЬКОЇ ОБЛАСТІ

СХЕМА ІНЖЕНЕРНОЇ ПІДГОТОВКИ ТЕРИТОРІЇ ТА ВЕРТИКАЛЬНЕ ПЛАНУВАННЯ М 1 : 1 000



Експлікація будівель та споруд

| № п/п | Найменування | Вид проект. | Площа забудови, м² | Будівельн. об'єм, м³ | Ступінь вогнестійкості | Кат. пожежн. безпеки |
|-------|---|-------------|--------------------|----------------------|------------------------|----------------------|
| 1 | Нежитлова будівля літ. "А-2" (існуюча) | Існуюч. | 318,9 | 23103,0 | | |
| 2 | Нежитлова будівля літ. "Б-1" (існуюча) | Існуюч. | 848,1 | 6335,0 | | |
| 3 | Нежитлова будівля літ. "Б-1" (існуюча) | Існуюч. | 1289,3 | 11991,0 | | |
| 4 | Прибудова до будівлі літ. "Б-1" (котельня, існуюча) | Існуюч. | 6,5 | 23,0 | | |
| 5 | Підземне сховище (існуюче) | Існуюч. | (123,0) | 393,6 | | |
| 6 | Надіс (існуючий) | Існуюч. | 45,4 | | | |
| 7 | Септик | Існуюч. | | | | |
| 8 | Комплектна трансформаторна електростанція 250кВа | Існуюч. | | | | |
| 9 | Комплектна трансформаторна електростанція 600кВа | Існуюч. | | | | |
| 10 | Гастова автопарковка на 13 машино-місць | Проект. | | | | |
| 11 | Контрольно-пропускний пункт | Проект. | 6,0 | 16,5 | | |
| 12 | Майданчик для відпочинку | Проект. | | | | |

УМОВНІ ПОЗНАЧКИ

| Існ. | Проект. | Опис |
|------|---------|--|
| | | Межа ДПТ |
| | | Межа ділянки об'єкту проектування |
| | | Зелені насадження |
| | | Грунтова дорога |
| | | Дорога з твердим покриттям |
| | | Каналізація (Побутова) |
| | | Повітряна лінія електромереж 35 кВ |
| | | Підземна лінія електромереж до 20кВ |
| | | Кабель зв'язку |
| | | Злилова каналізація (самопливна) |
| | | Межа санітарно-захисної і охоронної зони |
| | | Землі сільськогосподарського призначення |
| | | Землі Дергачівської районної держ. адміністрації |
| | | Будівлі та споруди |
| | | Демонтовані ділянки |
| | | Огорожа |
| | | Паркувальний майданчик |
| | | Проектовані відмітки |

Замовник: Дергачівська районна державна адміністрація

01/19-00-ГП

Визначення можливості розміщення об'єктів громадського та промислового призначення на території Малоदानілівської селищної ради за межами населених пунктів Дергачівського району Харківської області

| Зм. | Ключ. | Лист | №Док. | Підп. | Дата | Стадія | Лист | Листів | |
|---|----------|------|-------|-------|------|--------|--|--------|--|
| Виконав | Голубова | | | | | ДПТ | 5 | Листів | |
| Перевірив | Шуляк | | | | | | | | |
| Н. контроль | Бабай | | | | | | | | |
| Схема інженерної підготовки території та вертикальне планування М 1 : 1 000 | | | | | | | ФО-П Шуляк Сергій Володимирович м.Харків | | |