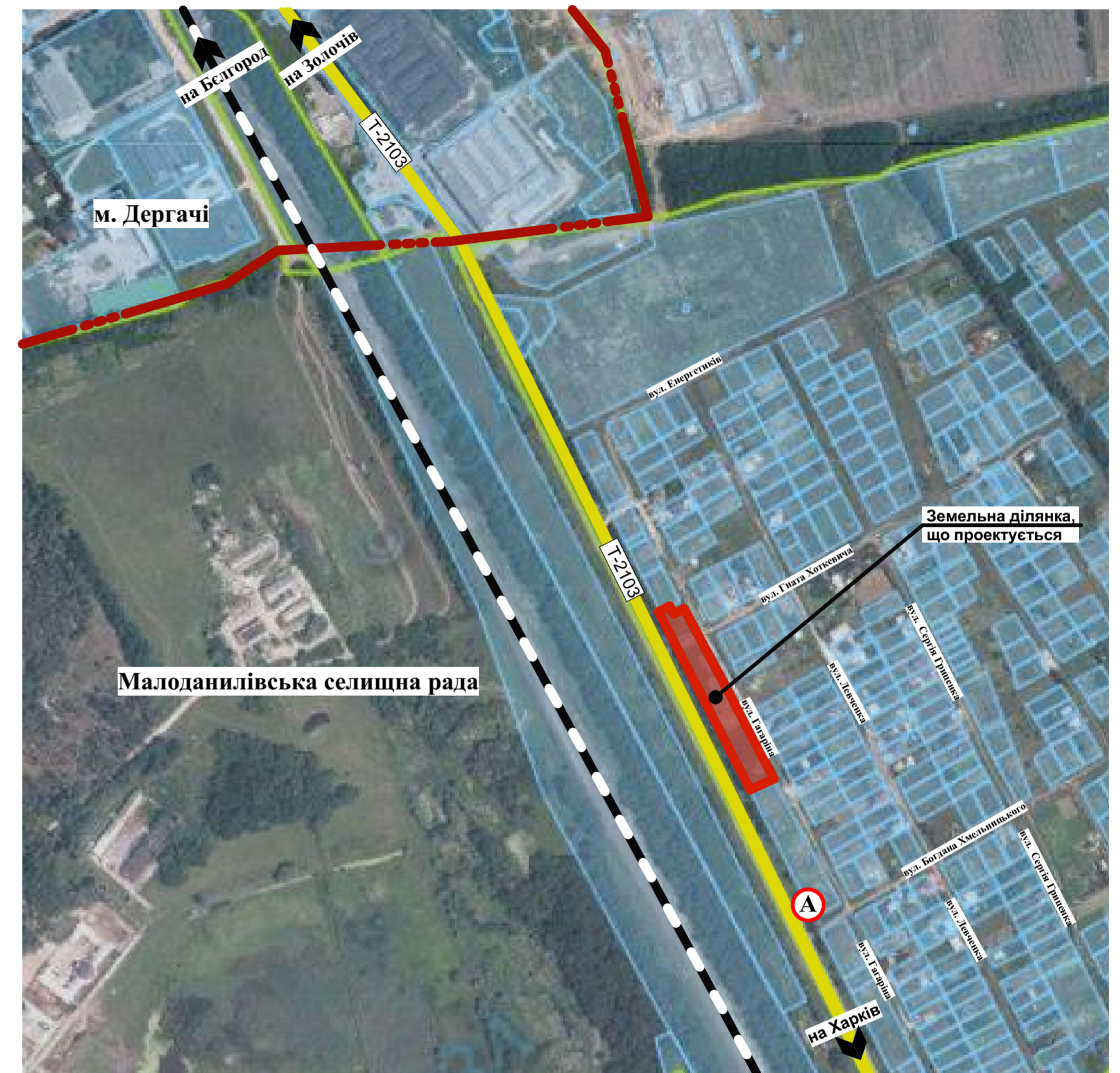
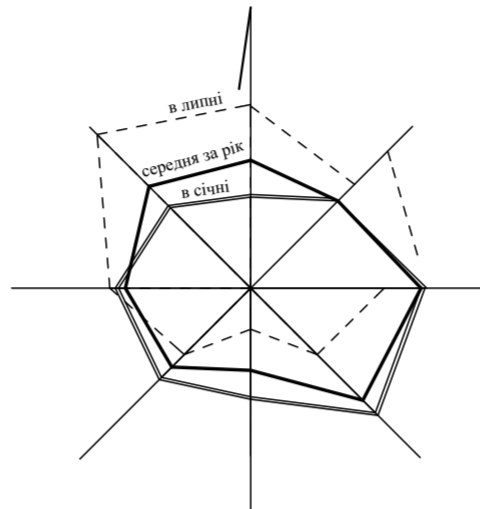
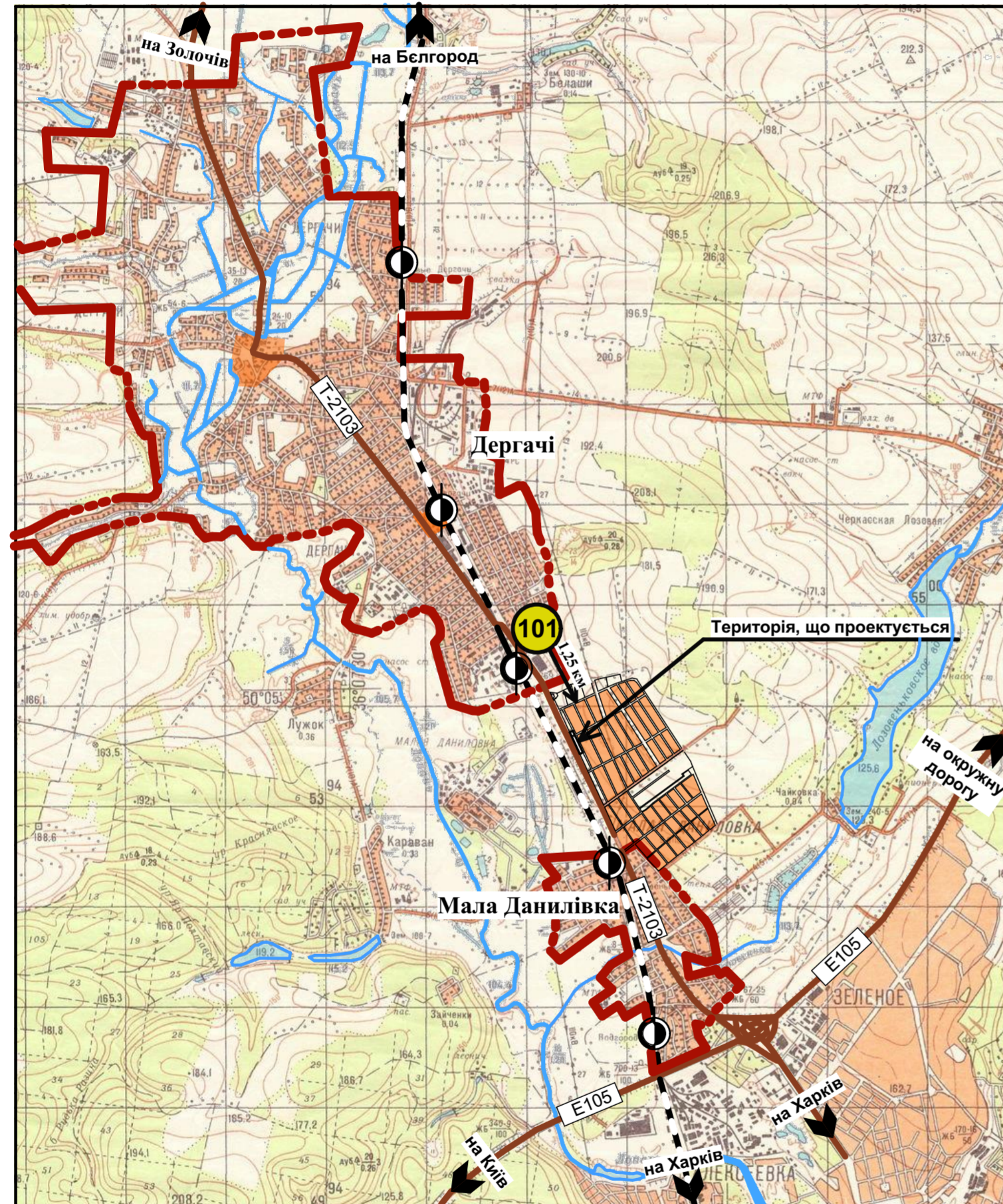


МАЛОДАНИЛІВСЬКА СЕЛИЩНА РАДА ДЕРГАЧІВСЬКОГО РАЙОНУ ХАРКІВСЬКОЇ ОБЛАСТІ

СХЕМА РОЗТАШУВАННЯ ТЕРИТОРІЇ У ПЛАНУВАЛЬНІЙ СТРУКТУРІ
НАСЕЛЕНОГО ПУНКТУ, МАСШТАБ 1:5 000; 1:50 000

МАСШТАБ 1:5000

МАСШТАБ 1:50 000



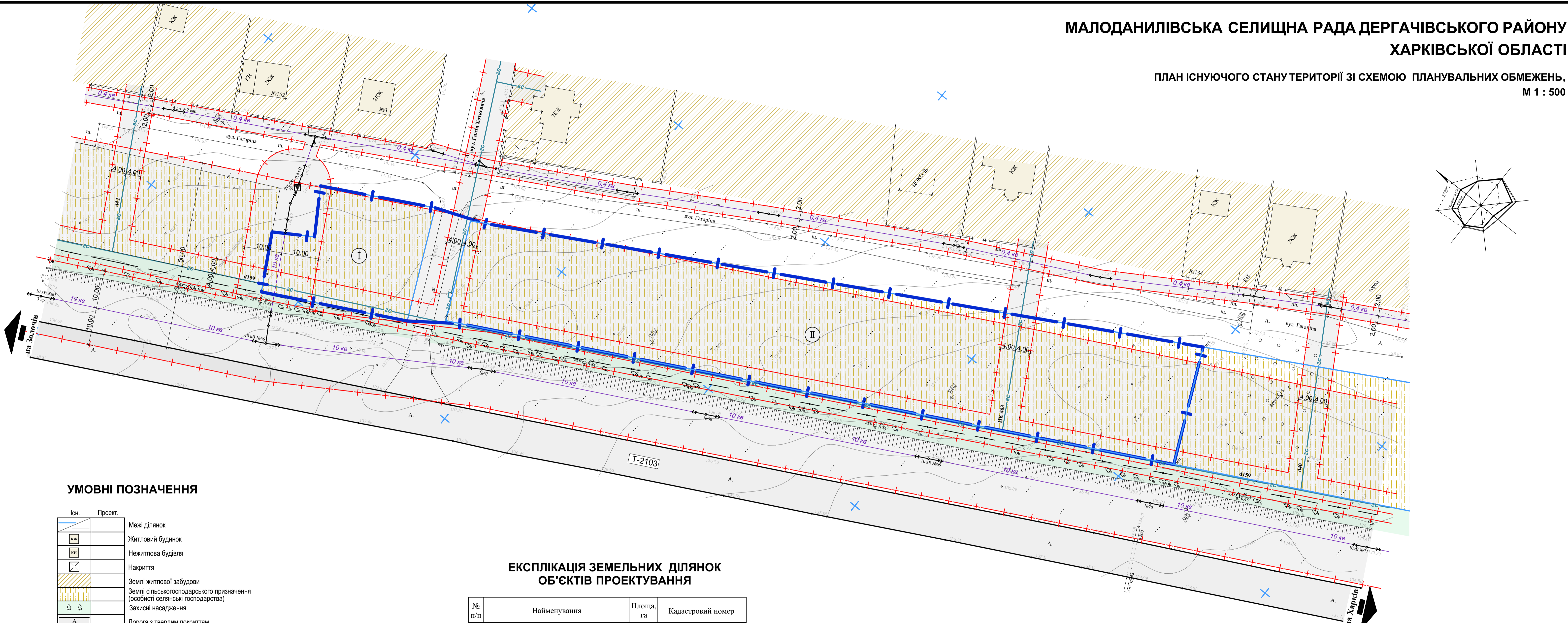
УМОВНІ ПОЗНАЧЕННЯ

- Межа населеного пункту
- Земельна ділянка, що проектується
- Південна залізниця
- Існуюче пожежне депо 53 ДПРЧ
- Автомобільна дорога районного значення
- Автомобільна дорога міжнародного значення
- Існуюча автобусна зупинка

					Замовник: <i>Дергачівська районна державна адміністрація</i>		1/2019 - ГП		
					Визначення можливості розміщення об'єктів дорожнього сервісу на території Малоданилівської селищної ради за межами населених пунктів Дергачівського району Харківської області				
зм.	кільк.	арх.	Недок.	підпис	дата				
Разробив	Ярова					стадія	аркуш	аркушів	
Перевіри	Калита					ДПТ	1	5	
Н. контроль	Калита					Схема розташування території у планувальній структурі населеного пункту, Масштаб 1:5 000; 1:50 000			
Затвердив	Бушева				ПП "Перспектива-ДІ"				

МАЛОДАНИЛІВСЬКА СЕЛИЩНА РАДА ДЕРГАЧІВСЬКОГО РАЙОНУ
ХАРКІВСЬКОЇ ОБЛАСТІ

ПЛАН ІСНУЮЧОГО СТАНУ ТЕРИТОРІЇ ЗІ СХЕМОЮ ПЛАНУВАЛЬНИХ ОБМЕЖЕНЬ,
М 1 : 500



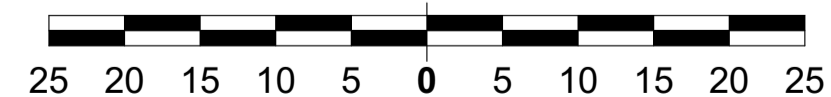
УМОВНІ ПОЗНАЧЕННЯ

Існ.	Проект.	Опис
—	—	Межі ділянок
кж	—	Житловий будинок
кн	—	Нежитлова будівля
□	—	Накриття
▨	—	Землі житлової забудови
▩	—	Землі сільськогосподарського призначення (особисті селянські господарства)
□	—	Захисні насадження
А	—	Дорога з твердим покриттям
—гс	—	Газопровід середнього тиску
—	—	Кабель зв'язку
—0,4 кв	—	Повітряна лінія електромереж 0,4 кВ
—10 кв	—	Повітряна лінія електромереж 10 кВ
—+	—	Межа санітарно-захисної і охоронної зони

ЕКСПЛІКАЦІЯ ЗЕМЕЛЬНИХ ДІЛЯНОК
ОБ'ЄКТІВ ПРОЕКТУВАННЯ

№ п/п	Найменування	Площа, га	Кадастровий номер
I	Земельна ділянка для ведення особистого селянського господарства	0,1100	6322055900:03:000:0169
II	Земельна ділянка для ведення особистого селянського господарства	0,5894	6322055900:03:000:0148

МАСШТАБ 1:500



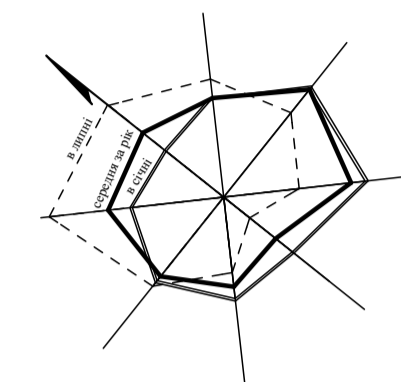
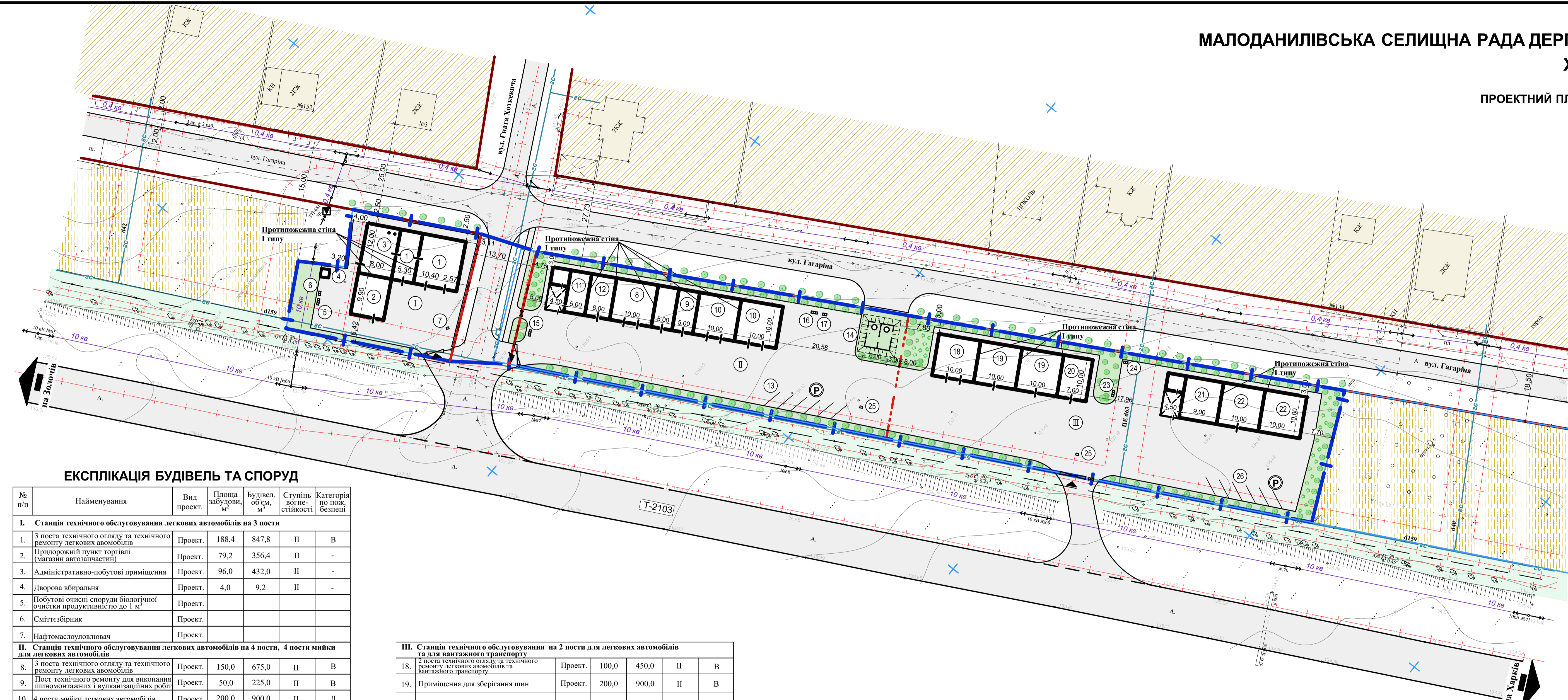
В одному сантиметрі 5 метрів

Основою проекту послугувала топогеодезична зйомка М 1:500, виконана ПП "Перспектива-Земля" в 2018 році і доповнена ПП "Перспектива-ДІ".

Замовник: Дергачівська районна державна адміністрація					1/2019 - ПП			
Визначення можливості розміщення об'єктів дорожнього сервісу на території Малоданилівської селищної ради за межами населених пунктів Дергачівського району Харківської області								
зм.	кільк.	арх.	№док.	підпис	дата	стадія	аркуш	аркушів
Разробив	Ярова					ДПТ	2	
Перевірив	Калита							
Н. контроль	Калита							
Затвердив	Бушева							
План існуючого стану території зі схемою планувальних обмежень, Масштаб 1:500							ПП "Перспектива-ДІ"	

МАЛОДАНИЛІВСЬКА СЕЛИЩНА РАДА ДЕРГАЧІВСЬКОГО РАЙОНУ
ХАРКІВСЬКОЇ ОБЛАСТІ

ПРОЕКТНИЙ ПЛАН З ПЛАНОМ ЧЕРВОНИХ ЛІНІЙ,
М 1 : 500



УМОВНІ ПОЗНАЧЕННЯ

Існ.	Проект.	Опис
—	—	Межа ДПТ
—	—	Межі ділянок
□	□	Житловий будинок
□	□	Нежитлова будівля
□	□	Накриття
□	□	Підземні споруди
□	□	Землі житлової забудови
□	□	Землі сільськогосподарського призначення (особисті селянські господарства)
□	□	Захисні насадження
□	□	Зелені насадження
—	—	Дорога з твердим покриттям
—	—	Червоні лінії
—	—	Газопровід середнього тиску
—	—	Кабель зв'язку
—	—	Повітряна лінія електромереж 0,4 кВ
—	—	Повітряна лінія електромереж 10 кВ
—	—	Межа санітарно-захисної і охоронної зони

ЕКСПЛІКАЦІЯ БУДІВЕЛЬ ТА СПОРУД

№ п/п	Найменування	Вид проект.	Площа забудови, м²	Будівел. об'єм, м³	Ступінь вогне-стійкості	Категорія по пож. безпеці
I. Станція технічного обслуговування легкових автомобілів на 3 пости						
1.	3 поста технічного огляду та технічного ремонту легкових авомобілів	Проект.	188,4	847,8	II	B
2.	Придорожній пункт торгівлі (магазин автозапчастин)	Проект.	79,2	356,4	II	-
3.	Адміністративно-побутові приміщення	Проект.	96,0	432,0	II	-
4.	Дворова вбиральня	Проект.	4,0	9,2	II	-
5.	Побутові очисні споруди біологічної очистки продуктивністю до 1 м³	Проект.				
6.	Сміттєзбірник	Проект.				
7.	Нафтомаслоуловлювач	Проект.				
II. Станція технічного обслуговування легкових автомобілів на 4 пости, 4 пости мийки для легкових автомобілів						
8.	3 поста технічного огляду та технічного ремонту легкових авомобілів	Проект.	150,0	675,0	II	B
9.	Пост технічного ремонту для виконання шиномонтажних і вулканізаційних робіт	Проект.	50,0	225,0	II	B
10.	4 поста мийки легкових автомобілів	Проект.	200,0	900,0	II	D
11.	Придорожній пункт харчування	Проект.	95,0	427,5	II	-
12.	Адміністративно-побутові приміщення	Проект.	60,0	270,0	II	-
13.	Автопарковка на 5 машиномісць	Проект.				
14.	Пожежні резервуари	Проект.		2x60		
15.	Побутові очисні споруди біологічної очистки продуктивністю до 1 м³	Проект.				
16.	Трьохсекційний грязьовий відстійник оборотного водопостачання (для легкового транспорту)	Проект.				
17.	Сміттєзбірник	Проект.				

III. Станція технічного обслуговування на 2 пости для легкових автомобілів та для вантажного транспорту						
18.	2 поста технічного огляду та технічного ремонту легкових авомобілів та вантажного транспорту	Проект.	100,0	450,0	II	B
19.	Приміщення для зберігання шин	Проект.	200,0	900,0	II	B
20.	Адміністративно-побутові приміщення	Проект.	70,0	315,0	II	-
21.	Придорожній пункт харчування	Проект.	135,0	607,5	II	-
22.	Придорожній пункт торгівлі (магазин автозапчастин)	Проект.	200,0	950,0	II	-
23.	Побутові очисні споруди біологічної очистки продуктивністю до 1 м³	Проект.				
24.	Сміттєзбірник	Проект.				
25.	Нафтомаслоуловлювач	Проект.				
26.	Автопарковка на 5 машиномісць	Проект.				

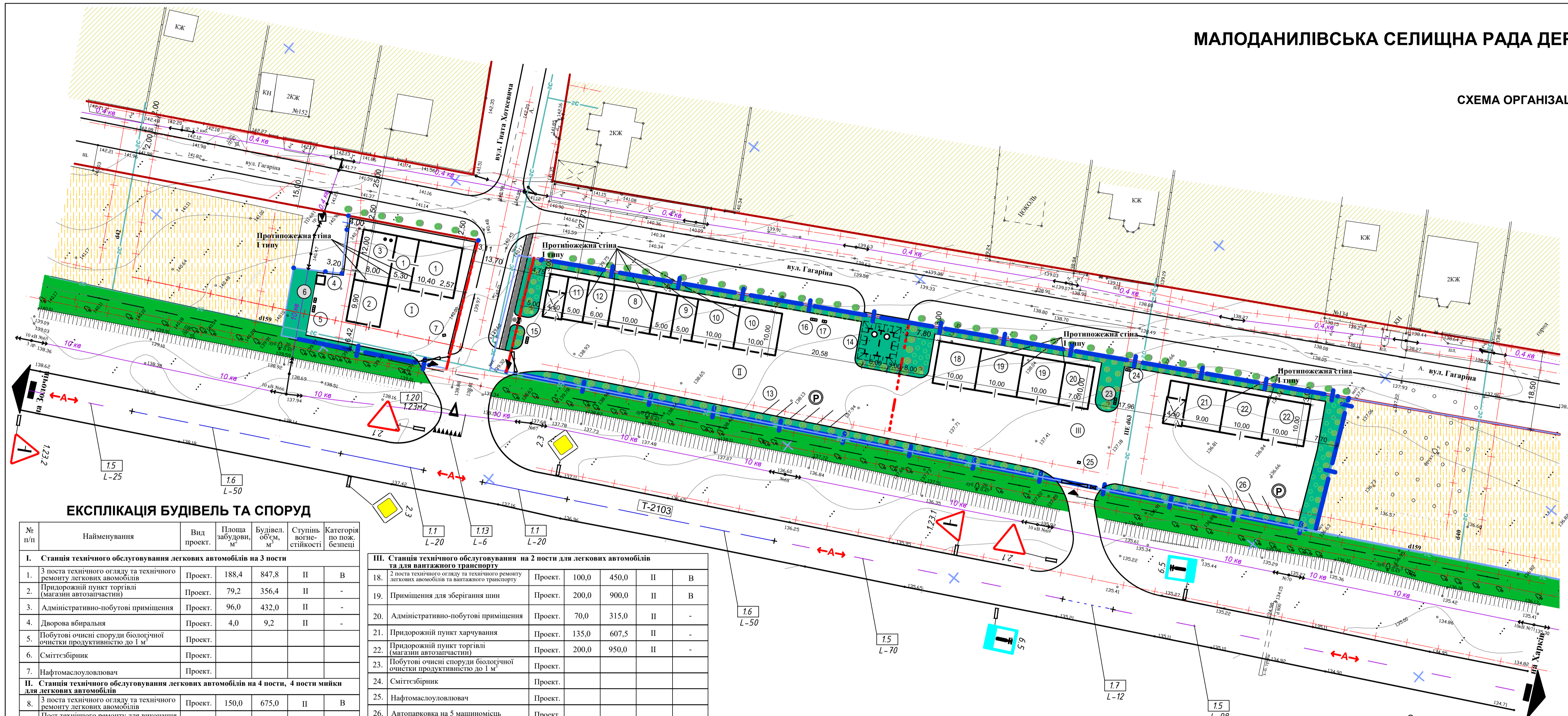
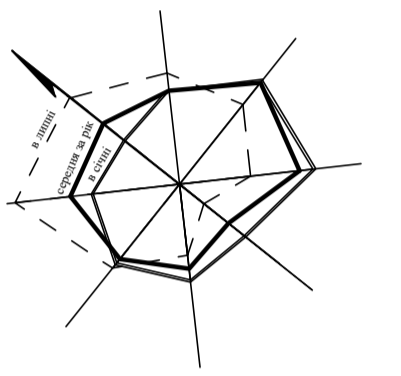


Основою проекту послугувала топогеодезична зйомка М 1:500, виконана ПП "Перспектива-Земля" в 2018 році і доповнена ПП "Перспектива-ДІ".

Замовник: Державна районна державна адміністрація				1/2019 - ГП		
Визначення можливості розміщення об'єктів дорожнього сервісу на території Малооданилівської селищної ради за межами населених пунктів Державного району Харківської області						
зм.	кільк.	арх.	№доку.	підпис	дата	
Разробив	Ярова					
Перевірів	Калита					
Н. контроль	Калита					
Затвердив	Бушева					
Проектний план з планом червоних ліній, М 1 : 500				стадія	аркуш	аркушів
				ДПТ	3	
				ПП "Перспектива-ДІ"		

МАЛОДАНИЛІВСЬКА СЕЛИЩНА РАДА ДЕРГАЧІВСЬКОГО РАЙОНУ
ХАРКІВСЬКОЇ ОБЛАСТІ

СХЕМА ОРГАНІЗАЦІЇ РУХУ ТРАНСПОРТУ І ПІШОХОДІВ,
М 1 : 500



УМОВНІ ПОЗНАЧЕННЯ

Існ.	Проект.	Позначення
—	—	Межа ДПТ
—	—	Межі ділянок
КЖ	—	Житловий будинок
КН	—	Нежитлова будівля
—	—	Накриття
—	—	Підземні споруди
—	—	Землі житлової забудови
—	—	Землі сільськогосподарського призначення (особисті селянські господарства)
—	—	Захисні насадження
—	—	Зелені насадження
—	—	Дорога з твердим покриттям
—	—	Червоні лінії
—	—	Газопровід середнього тиску
—	—	Кабель зв'язку
—	—	Повітряна лінія електромереж 0,4 кВ
—	—	Повітряна лінія електромереж 10 кВ
—	—	Автобусний маршрут
—	—	Паркувальний майданчик
—	—	Основні пішохідні шляхи

ЕКСПЛІКАЦІЯ БУДІВЕЛЬ ТА СПОРУД

№ п/п	Найменування	Вид проєкт.	Площа забудови, м²	Будівел. об'єм, м³	Ступінь вогнестійкості	Категорія по пожеж. безпеці
I. Станція технічного обслуговування легкових автомобілів на 3 пости						
1.	3 поста технічного огляду та технічного ремонту легкових автомобілів	Проект.	188,4	847,8	II	B
2.	Придорожній пункт торгівлі (магазин автозапчастин)	Проект.	79,2	356,4	II	-
3.	Адміністративно-побутові приміщення	Проект.	96,0	432,0	II	-
4.	Дворова вибратальня	Проект.	4,0	9,2	II	-
5.	Побутові очисні споруди біологічної очистки продуктивністю до 1 м³	Проект.				
6.	Сміттєзбірник	Проект.				
7.	Нафтомаслоуловлювач	Проект.				
II. Станція технічного обслуговування легкових автомобілів на 4 пости, 4 пости мийки для легкових автомобілів						
8.	3 поста технічного огляду та технічного ремонту легкових автомобілів	Проект.	150,0	675,0	II	B
9.	Пост технічного ремонту для виконання шиномонтажних і вулканізаційних робіт	Проект.	50,0	225,0	II	B
10.	4 поста мийки легкових автомобілів	Проект.	200,0	900,0	II	D
11.	Придорожній пункт харчування	Проект.	95,0	427,5	II	-
12.	Адміністративно-побутові приміщення	Проект.	60,0	270,0	II	-
13.	Автопарковка на 5 машиномісць	Проект.				
14.	Пожежні резервуари	Проект.		2x60		
15.	Побутові очисні споруди біологічної очистки продуктивністю до 1 м³	Проект.				
16.	Триохскійний грязьовий відстійник оборотного водопостачання (для легкового транспорту)	Проект.				
17.	Сміттєзбірник	Проект.				

III. Станція технічного обслуговування на 2 пости для легкових автомобілів та для вантажного транспорту						
№ п/п	Найменування	Вид проєкт.	Площа забудови, м²	Будівел. об'єм, м³	Ступінь вогнестійкості	Категорія по пожеж. безпеці
18.	2 поста технічного огляду та технічного ремонту легкових автомобілів та вантажного транспорту	Проект.	100,0	450,0	II	B
19.	Приміщення для зберігання шин	Проект.	200,0	900,0	II	B
20.	Адміністративно-побутові приміщення	Проект.	70,0	315,0	II	-
21.	Придорожній пункт харчування	Проект.	135,0	607,5	II	-
22.	Придорожній пункт торгівлі (магазин автозапчастин)	Проект.	200,0	950,0	II	-
23.	Побутові очисні споруди біологічної очистки продуктивністю до 1 м³	Проект.				
24.	Сміттєзбірник	Проект.				
25.	Нафтомаслоуловлювач	Проект.				
26.	Автопарковка на 5 машиномісць	Проект.				

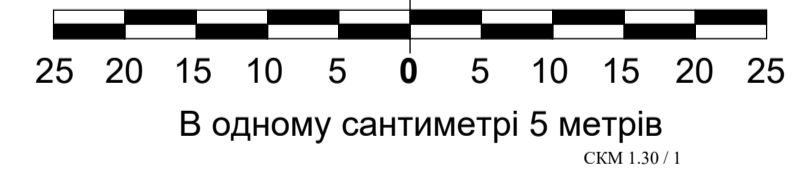
Таблиця дорожньої розмітки

Номер згідно з ДСТУ 2587	Довжина, м	Кількість місь	Площа кольору, м²	Примітка
			білого / червоного	
1.1	45	-	4.50	фарба
1.5	123	-	4.10	фарба
1.6	100	-	6.67	фарба
1.7	12	-	0.60	фарба
1.13	6	-	1.37	фарба
1.20	-	1	1.23	фарба

Таблиця дорожніх знаків

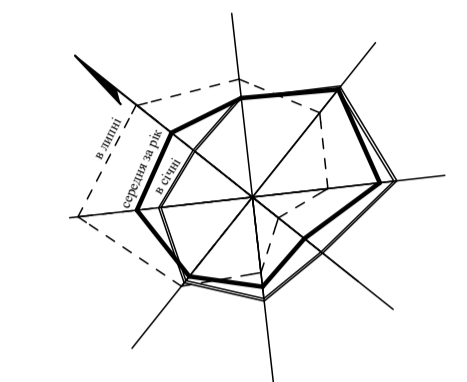
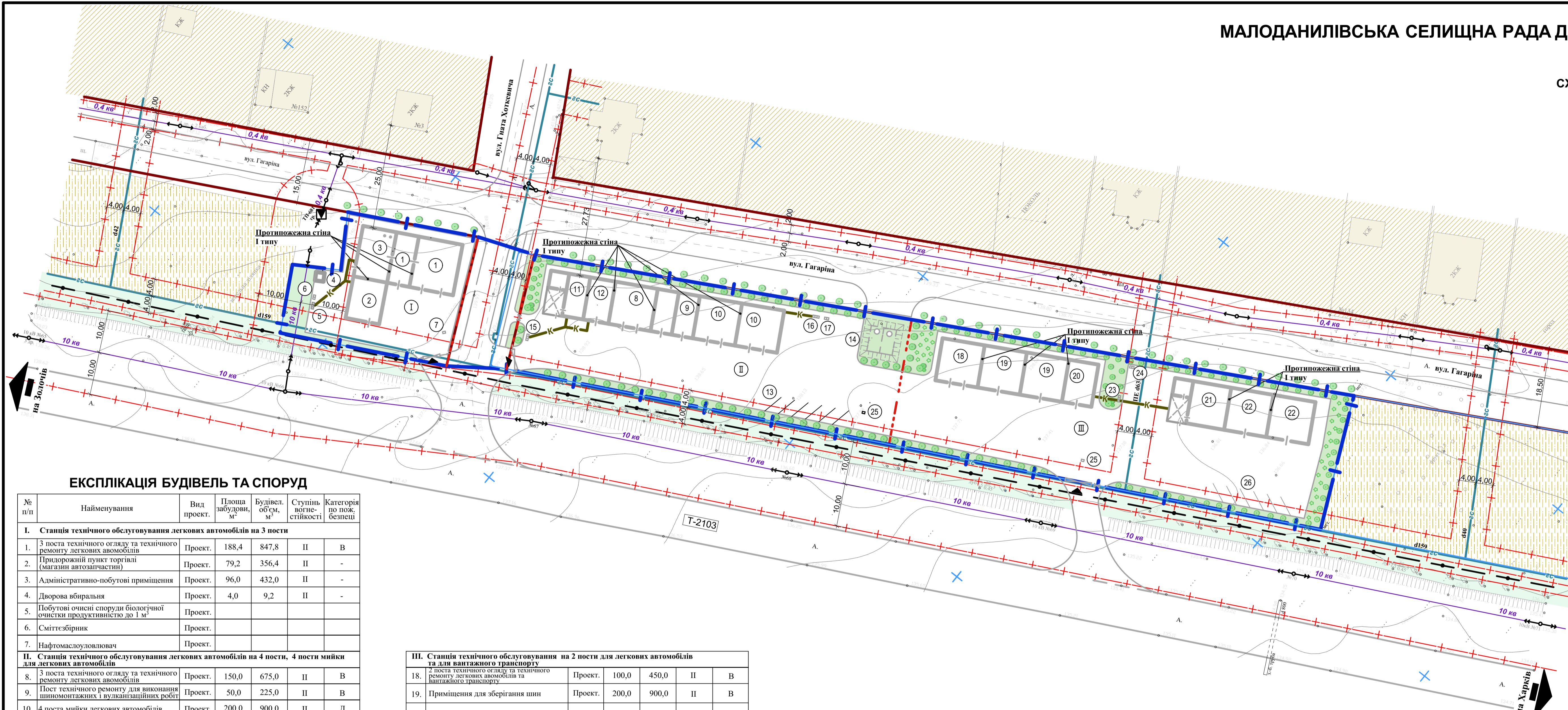
Номер згідно з ДСТУ 4100	Кількість		Марка стійки / кількість
	типорозмір	ДЗП	
1.23.1	-	1	-
1.23.2	-	1	СКМ 1.30 / 1
2.1	-	2	СКМ 1.30 / 2
2.3	-	2	СКМ 1.30 / 2
6.5	-	2	СКМ 2.30 / 2

МАСШТАБ 1:500



Основою проєкту послугувала топогеодезична зйомка М 1:500, виконана ПП "Перспектива-Земля" в 2018 році і доповнена ПП "Перспектива-ДІ".

Замовник: Дергачівська районна державна адміністрація				1/2019 - ГП		
Визначення можливості розміщення об'єктів дорожнього сервісу на території Малодадилівської селищної ради за межами населених пунктів Дергачівського району Харківської області						
зм.	кільк.	арх.	підпис	дата	аркуш	
Разробив	Ярова					
Перевірив	Калита					
Н. контроль	Калита					
Затвердив	Бушева					
Схема організації руху транспорту та пішоходів, М 1 : 500					ДПТ	4
					ПП "Перспектива-ДІ"	



УМОВНІ ПОЗНАЧЕННЯ

Існ.	Проект.	Позначення
—	—	Межа ДПТ
—	—	Межі ділянок
■	■	Житловий будинок
■	■	Нежитлова будівля
■	■	Накриття
■	■	Підземні споруди
■	■	Землі житлової забудови
■	■	Землі сільськогосподарського призначення (особисті селянські господарства)
■	■	Захисні насадження
■	■	Зелені насадження
—	—	Дорога з твердим покриттям
—	—	Червоні лінії
—	—	Газопровід середнього тиску
—	—	Каналізація
—	—	Кабель зв'язку
—	—	Повітряна лінія електромереж 0,4 кВ
—	—	Повітряна лінія електромереж 10 кВ
—	—	Межа санітарно-захисної і охоронної зони

ЕКСПЛІКАЦІЯ БУДІВЕЛЬ ТА СПОРУД

№ п/п	Найменування	Вид проект.	Площа забудови, м²	Будівел. об'єм, м³	Ступінь вогне-стійкості	Категорія по пож. безпеці
I. Станція технічного обслуговування легкових автомобілів на 3 пости						
1.	3 поста технічного огляду та технічного ремонту легкових автомобілів	Проект.	188,4	847,8	II	B
2.	Придорожній пункт торгівлі (магазин автозапчастин)	Проект.	79,2	356,4	II	-
3.	Адміністративно-побутові приміщення	Проект.	96,0	432,0	II	-
4.	Дворова вбиральня	Проект.	4,0	9,2	II	-
5.	Побутові очисні споруди біологічної очистки продуктивністю до 1 м³	Проект.				
6.	Сміттезбірник	Проект.				
7.	Нафтомаслоуловлювач	Проект.				
II. Станція технічного обслуговування легкових автомобілів на 4 пости, 4 пости мийки для легкових автомобілів						
8.	3 поста технічного огляду та технічного ремонту легкових автомобілів	Проект.	150,0	675,0	II	B
9.	Пост технічного ремонту для виконання шиномонтажних і вулканізаційних робіт	Проект.	50,0	225,0	II	B
10.	4 поста мийки легкових автомобілів	Проект.	200,0	900,0	II	D
11.	Придорожній пункт харчування	Проект.	95,0	427,5	II	-
12.	Адміністративно-побутові приміщення	Проект.	60,0	270,0	II	-
13.	Автопарковка на 5 машиномісць	Проект.				
14.	Пожежні резервуари	Проект.		2x60		
15.	Побутові очисні споруди біологічної очистки продуктивністю до 1 м³	Проект.				
16.	Трьохсекційний грязьовий відстійник оборотного волопостачання (для легкового транспорту)	Проект.				
17.	Сміттезбірник	Проект.				

III. Станція технічного обслуговування на 2 пости для легкових автомобілів та для вантажного транспорту						
18.	2 поста технічного огляду та технічного ремонту легкових автомобілів та вантажного транспорту	Проект.	100,0	450,0	II	B
19.	Приміщення для зберігання шин	Проект.	200,0	900,0	II	B
20.	Адміністративно-побутові приміщення	Проект.	70,0	315,0	II	-
21.	Придорожній пункт харчування	Проект.	135,0	607,5	II	-
22.	Придорожній пункт торгівлі (магазин автозапчастин)	Проект.	200,0	950,0	II	-
23.	Побутові очисні споруди біологічної очистки продуктивністю до 1 м³	Проект.				
24.	Сміттезбірник	Проект.				
25.	Нафтомаслоуловлювач	Проект.				
26.	Автопарковка на 5 машиномісць	Проект.				

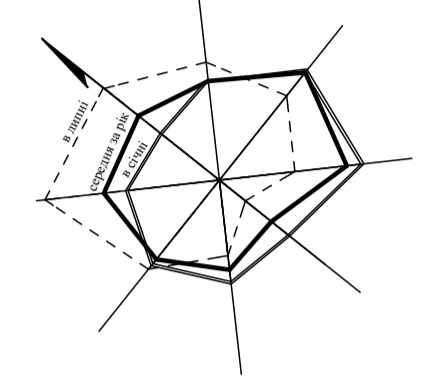
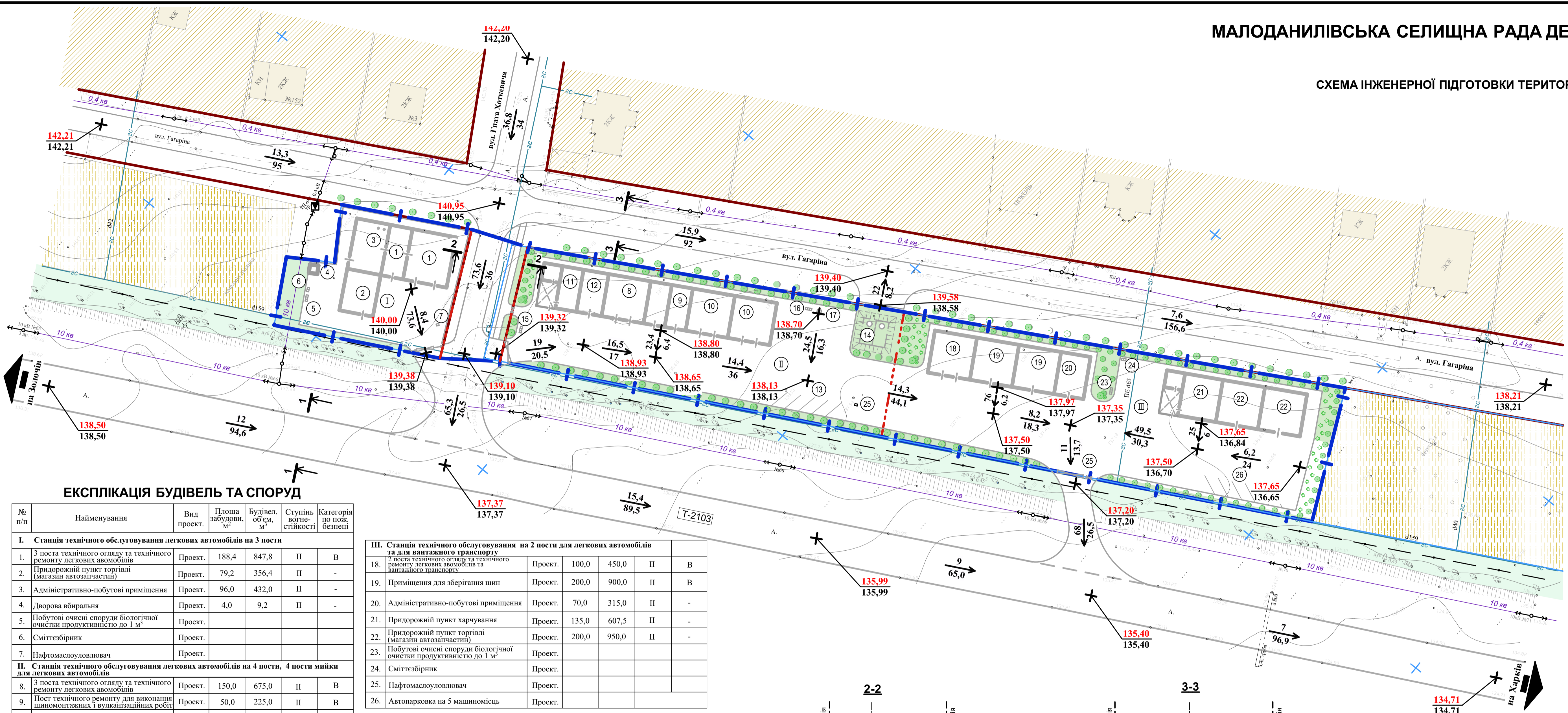


Основою проекту послугувала топогеодезична зйомка М 1:500, виконана ПП "Перспектива-Земля" в 2018 році і доповнена ПП "Перспектива-Д".

Замовник: Держагітьська районна державна адміністрація		1/2019 - ПП	
Визначення можливості розміщення об'єктів дорожнього сервісу на території Малооданилівської селищної ради за межами населених пунктів Дергачівського району Харківської області			
зм.	кільк.	арх.	№ док.
Разробив	Ярова		
Перевірів	Калита		
Н. контроль	Калита		
Затвердив	Бушева		
Схема інженерних мереж і споруд, М 1 : 500		стадія	аркуш
		ДПТ	5
		аркушів	
		ПП "Перспектива-Д"	

МАЛОДАНИЛІВСЬКА СЕЛИЩНА РАДА ДЕРГАЧІВСЬКОГО РАЙОНУ
ХАРКІВСЬКОЇ ОБЛАСТІ

СХЕМА ІНЖЕНЕРНОЇ ПІДГОТОВКИ ТЕРИТОРІЇ ТА ВЕРТИКАЛЬНЕ ПЛАНУВАННЯ,
М 1 : 500



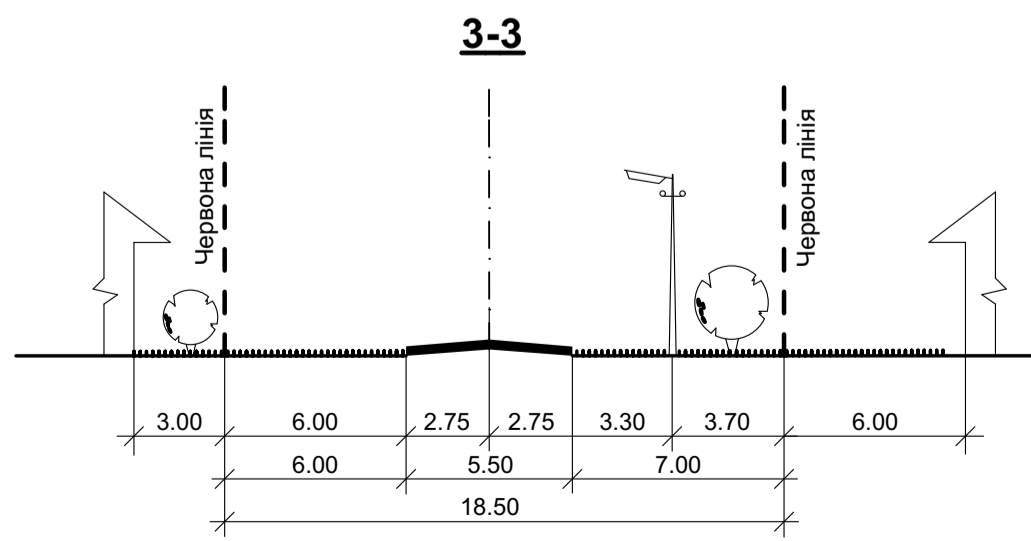
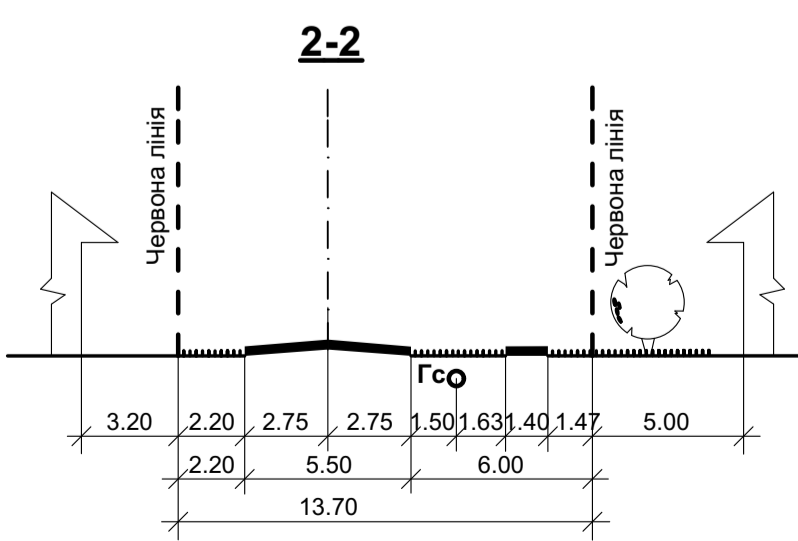
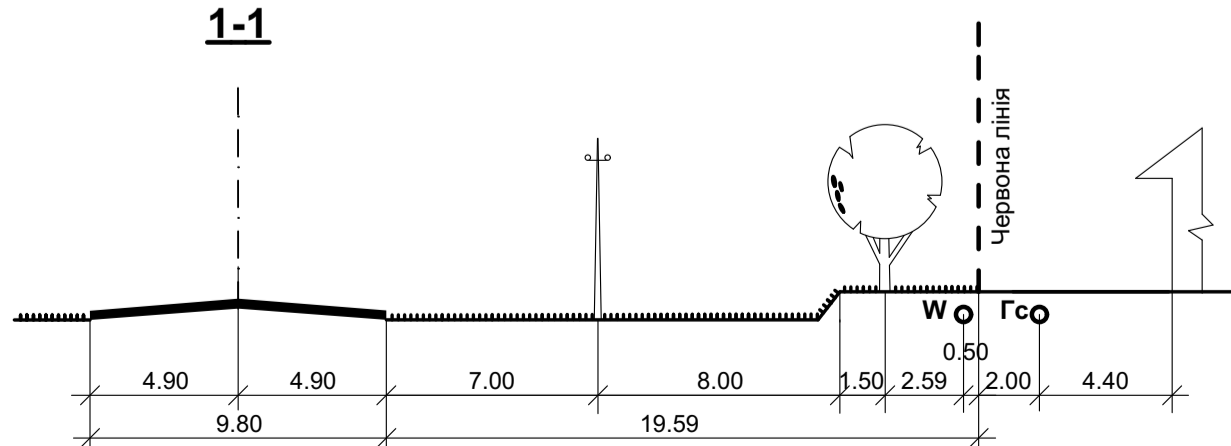
УМОВНІ ПОЗНАЧЕННЯ

Існ.	Проект.	Позначення
	—	Межа ДПТ
	---	Межі ділянок
ЖК	□	Житловий будинок
КН	□	Нежитлова будівля
⊗	⊗	Накриття
□	□	Підземні споруди
▨	▨	Землі житлової забудови
▩	▩	Землі сільськогосподарського призначення (особисті селянські господарства)
⊕	⊕	Зелені насадження
A	A	Дорога з твердим покриттям
—	—	Червоні лінії
—	—	Газопровід середнього тиску
—	—	Кабель зв'язку
—	—	Повітряна лінія електромереж 0,4 кВ
—	—	Повітряна лінія електромереж 10 кВ
—	—	Проектуєма відмітка (червона)
—	—	Існуюча відмітка (чорна)
—	—	Ухил в промілях (тисячних)
—	—	Відстань в метрах
—	—	Профіль

ЕКСПЛІКАЦІЯ БУДІВЕЛЬ ТА СПОРУД

№ п/п	Найменування	Вид проект.	Площа забудови, м²	Будівел. об'єм, м³	Ступінь вогне-стійкості	Категорія по пож. безпеці
I. Станція технічного обслуговування легкових автомобілів на 3 пости						
1.	3 поста технічного огляду та технічного ремонту легкових автомобілів	Проект.	188,4	847,8	II	B
2.	Придорожній пункт торгівлі (магазин автозапчастин)	Проект.	79,2	356,4	II	-
3.	Адміністративно-побутові приміщення	Проект.	96,0	432,0	II	-
4.	Дворова вбиральня	Проект.	4,0	9,2	II	-
5.	Побутові очисні споруди біологічної очистки продуктивністю до 1 м³	Проект.				
6.	Сміттєзбірник	Проект.				
7.	Нафтомаслоуловлювач	Проект.				
II. Станція технічного обслуговування легкових автомобілів на 4 пости, 4 пости мийки для легкових автомобілів						
8.	3 поста технічного огляду та технічного ремонту легкових автомобілів	Проект.	150,0	675,0	II	B
9.	Пост технічного ремонту для виконання шиномонтажних і вулканізаційних робіт	Проект.	50,0	225,0	II	B
10.	4 поста мийки легкових автомобілів	Проект.	200,0	900,0	II	D
11.	Придорожній пункт харчування	Проект.	95,0	427,5	II	-
12.	Адміністративно-побутові приміщення	Проект.	60,0	270,0	II	-
13.	Автопарковка на 5 машиномісць	Проект.				
14.	Пожежні резервуари	Проект.		2x60		
15.	Побутові очисні споруди біологічної очистки продуктивністю до 1 м³	Проект.				
16.	Трисекційний грязьовий відстійник оборотного водопостачання (для легкового транспорту)	Проект.				
17.	Сміттєзбірник	Проект.				

№ п/п	Найменування	Проект.	Площа, м²	Об'єм, м³	Категорія
III. Станція технічного обслуговування на 2 пости для легкових автомобілів та для вантажного транспорту					
18.	2 поста технічного огляду та технічного ремонту легкових автомобілів та вантажного транспорту	Проект.	100,0	450,0	II B
19.	Приміщення для зберігання шин	Проект.	200,0	900,0	II B
20.	Адміністративно-побутові приміщення	Проект.	70,0	315,0	II -
21.	Придорожній пункт харчування	Проект.	135,0	607,5	II -
22.	Придорожній пункт торгівлі (магазин автозапчастин)	Проект.	200,0	950,0	II -
23.	Побутові очисні споруди біологічної очистки продуктивністю до 1 м³	Проект.			
24.	Сміттєзбірник	Проект.			
25.	Нафтомаслоуловлювач	Проект.			
26.	Автопарковка на 5 машиномісць	Проект.			



Основою проекту послугувала топогеодезична зйомка М 1:500, виконана ПП "Перспектива-Земля" в 2018 році і доповнена ПП "Перспектива-Д".

Замовник: Держагівецька районна державна адміністрація				1/2019 - ПП
Визначена можливість розміщення об'єктів дорожнього сервісу на території Малооданилівської селищної ради за межами населених пунктів Дергачівського району Харківської області				
зм.	кільк.	арх.	підпис	дата
Разробив	Ярова			
Перевірів	Калита			
Н. контроль	Калита			
Затвердив	Бушева			
Схема інженерної підготовки території та вертикальне планування, М 1 : 500				ПП "Перспектива-Д"