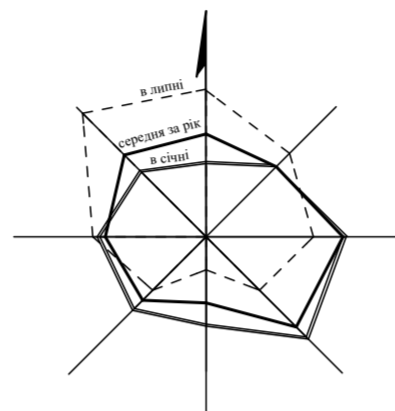
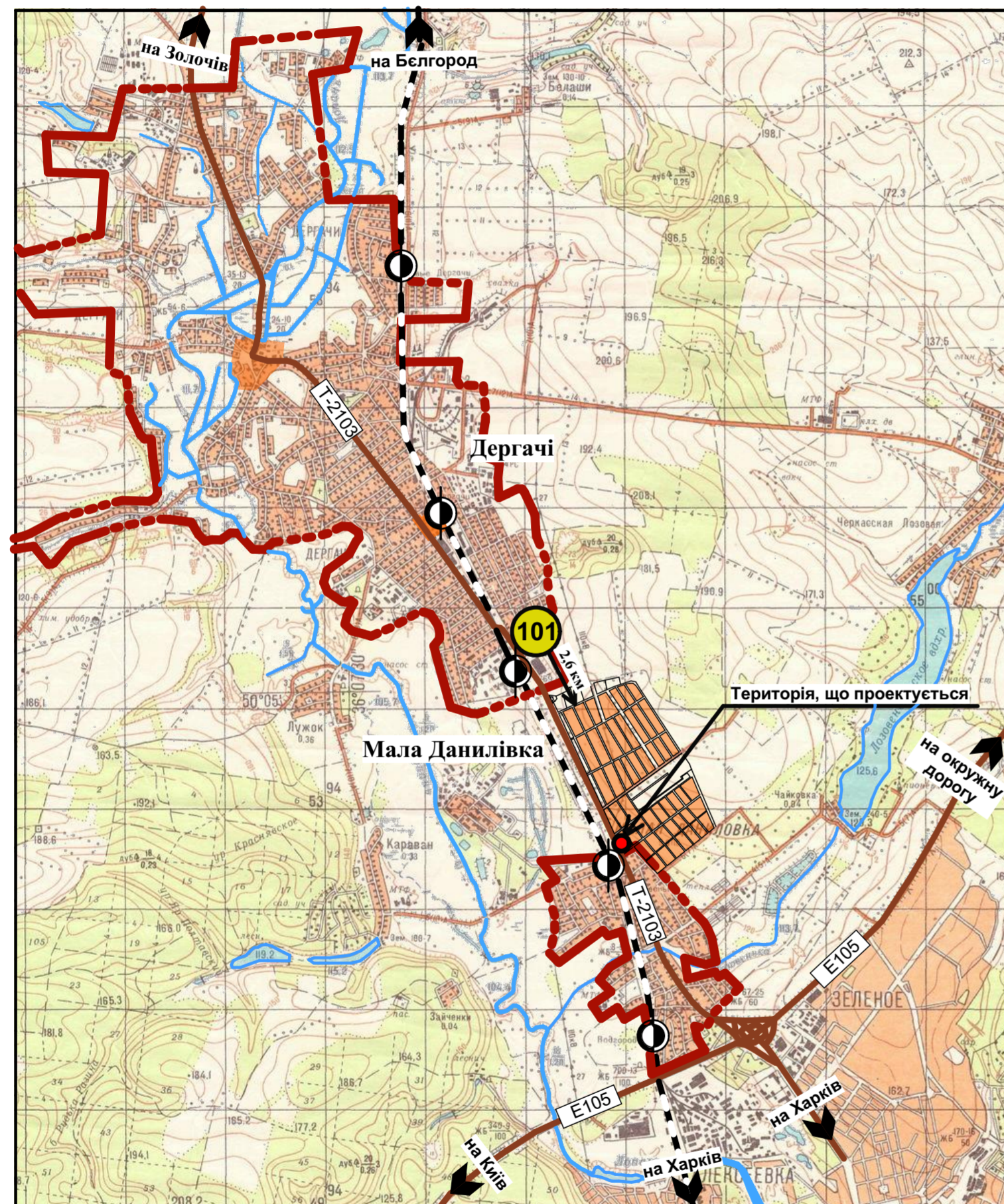


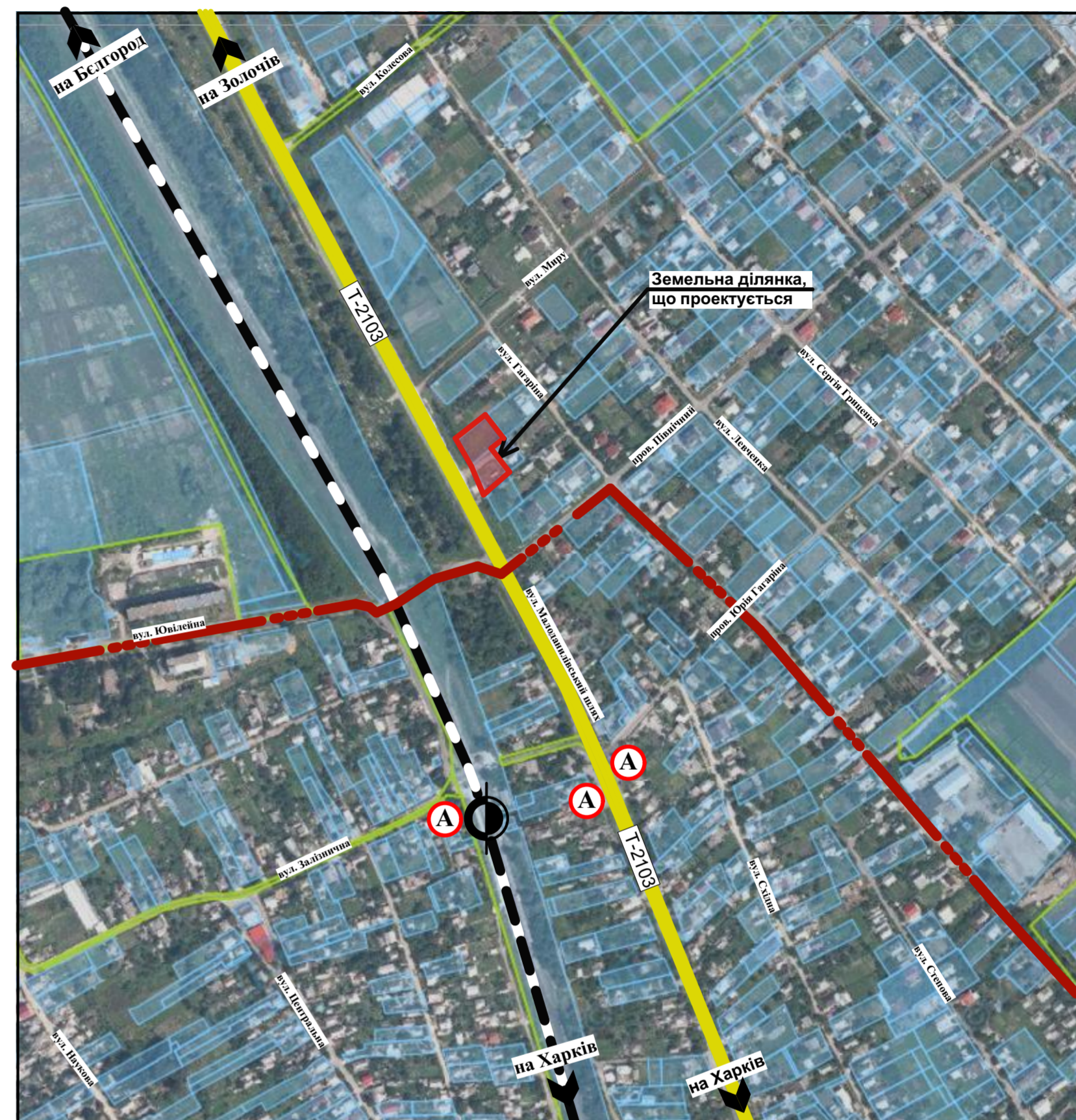
# МАЛОДАНИЛІВСЬКА СЕЛИЩНА РАДА ДЕРГАЧІВСЬКОГО РАЙОНУ ХАРКІВСЬКОЇ ОБЛАСТІ

СХЕМА РОЗТАШУВАННЯ ТЕРИТОРІЇ У ПЛАНУВАЛЬНІЙ СТРУКТУРІ  
НАСЕЛЕНОГО ПУНКТУ, МАСШТАБ 1:5 000; 1:50 000

МАСШТАБ 1:50 000



МАСШТАБ 1:5000



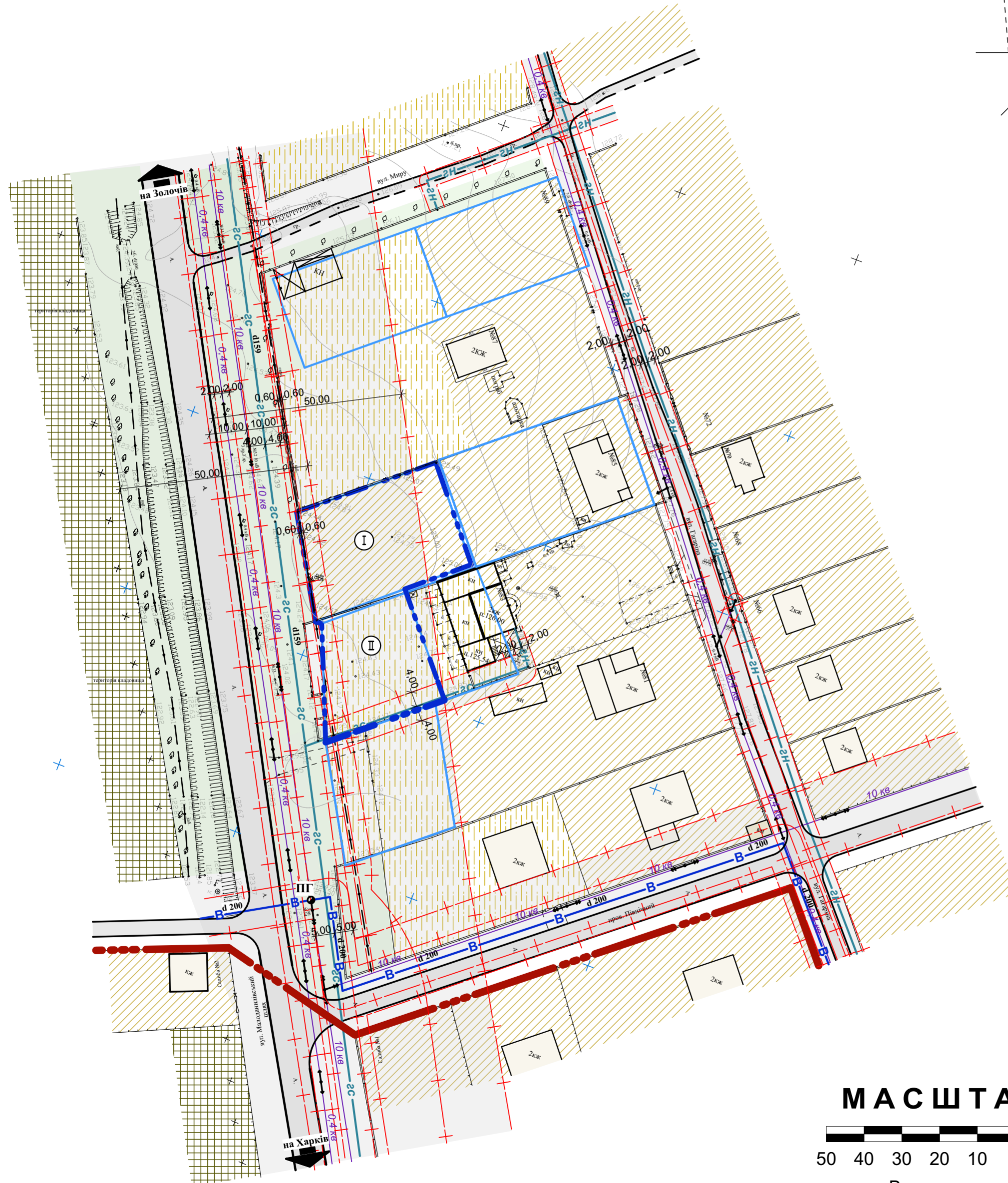
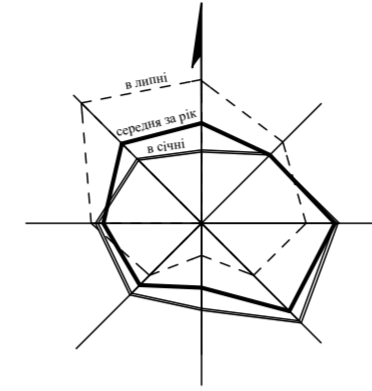
## УМОВНІ ПОЗНАЧЕННЯ

- Межа населеного пункту
- Земельна ділянка, що проектується
- Південна залізниця
- Існуюче пожежне депо 53 ДПРЧ
- Автомобільна дорога районного значення
- Автомобільна дорога міжнародного значення
- Існуюча автобусна зупинка

					Замовник: Дергачівська районна державна адміністрація			6/2020 - ГП		
					Територія за межами населених пунктів на території Малоданилівської селищної ради Дергачівського району Харківської області					
зм.	кільк.	арх.	Недок.	підпис	дата			стадія	аркуш	аркушів
Разробив	Ярова							ДПТ	1	6
Перевіри	Калита									
Н. контроль	Калита									
Затвердив	Бушева					Схема розташування території у планувальній структурі населеного пункту, Масштаб 1:5 000; 1:50 000		ПП "Перспектива-ДІ"		

# МАЛОДАНИЛІВСЬКА СЕЛИЩНА РАДА ДЕРГАЧІВСЬКОГО РАЙОНУ ХАРКІВСЬКОЇ ОБЛАСТІ

ПЛАН ІСНУЮЧОГО СТАНУ ТЕРИТОРІЇ ЗІ СХЕМОЮ ПЛАНУВАЛЬНИХ ОБМЕЖЕНЬ,  
М 1 : 1000



## ЕКСПЛІКАЦІЯ ЗЕМЕЛЬНИХ ДІЛЯНОК ОБ'ЄКТІВ ПРОЕКТУВАННЯ

№ п/п	Найменування	Площа, га	Кадастровий номер
I	Земельна ділянка для ведення індивідуального садівництва	0,1200	6322055900:00:003:1661
II	Земельна ділянка для ведення особистого селянського господарства	0,0863	6322055900:00:003:1914

## УМОВНІ ПОЗНАЧЕННЯ

Існ.	Проект.	
—•••••		Межа смт Мала Данилівка
—		Межі ділянок
кж		Житловий будинок
кн		Нежитлова будівля
⊠		Накриття
▨		Землі житлової забудови
▩		Землі сільськогосподарського призначення (особисті селянські господарства)
▧		Землі комунального призначення
▬		Зелені насадження
Λ		Дорога з твердим покриттям
гс		Газопровід середнього тиску
гн		Газопровід низького тиску
В		Водопровід
ПГ		Пожежний гідрант
—•—•—•		Кабель зв'язку
0,4 кв		Повітряна лінія електромереж 0,4 кВ
10 кв		Повітряна лінія електромереж 10 кВ
—+—+—+—		Межа санітарно-захисної і охоронної зони

Основою проекту послугувала топогеодезична зйомка М 1:500, виконана ПП "Перспектива-Земля" в 2020 році і доповнена ПП "Перспектива-ДІ".

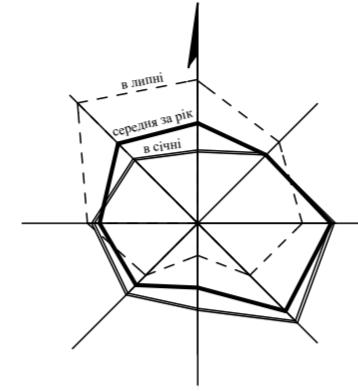
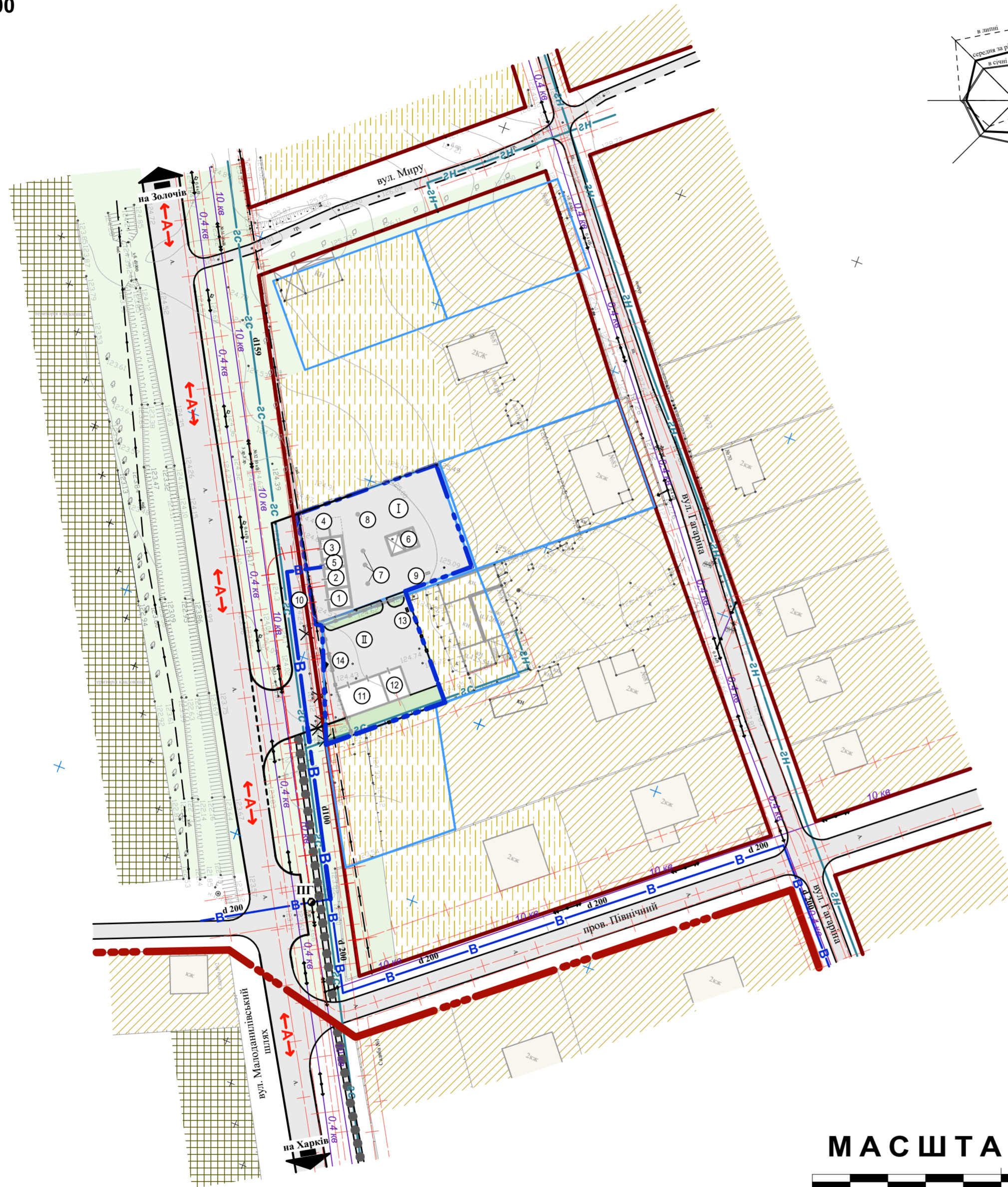
				Замовник: Держахівська районна державна адміністрація		6/2020 - ГП		
				Територія за межами населених пунктів на території Малоданилівської селищної ради Держахівського району Харківської області				
зм.	кільк.	арх.	Недок.	підпис	дата	стадія	аркуш	аркушів
Разробив	Ярова					ДПТ	2	
Перевірів	Калита							
Н. контроль	Калита					План існуючого стану території зі схемою планувальних обмежень, Масштаб 1:1000		ПП "Перспектива-ДІ"
Затвердив	Бушева							



# МАЛОДАНИЛІВСЬКА СЕЛИЩНА РАДА ДЕРГАЧІВСЬКОГО РАЙОНУ ХАРКІВСЬКОЇ ОБЛАСТІ

СХЕМА ОРГАНІЗАЦІЇ РУХУ ТРАНСПОРТУ І ПІШОХОДІВ,  
М 1 : 1000

## ЕКСПЛІКАЦІЯ БУДІВЕЛЬ ТА СПОРУД

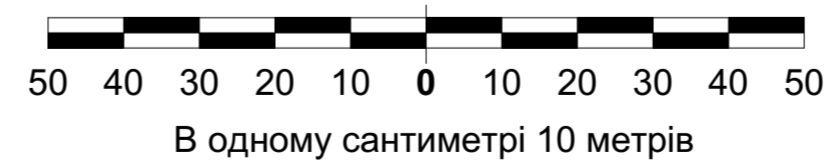


№ п/п	Найменування	Вид проєкт.	Площа забудови, м²	Будівел. об'єм, м³	Ступінь вогне-стійкості	Категорія по пож. безпеці
<b>I. Автомійка самообслуговування на 4 поста</b>						
1-3.	Пости миття автомобілів	Проект.	99,0	425,7	III	Д
4.	Відкритий пост миття автомобілів варіант "Гусак"	Проект.	30,0	-	-	-
5.	Адміністративно-побутові приміщення	Проект.	15,0	64,5	III	-
6.	Пост технічного ремонту для виконання шиномонтажних та вулканізаційних робіт з навісом	Проект.	39,52	118,56	II	В
7.	Трьохсекційний грязевідстійник (септик)	Проект.				
8.	Побутові очисні споруди біологічної очистки продуктивністю до 3 м³	Проект.				
9.	Сміттєзбірник	Проект.				
10.	Нафтомаслоуловлювач	Проект.				
<b>II. Станція технічного обслуговування легкових автомобілів на 3 поста</b>						
11.	2 поста технічного огляду та технічного ремонту легкових автомобілів	Проект.	96,0	384,0	II	В
12.	Пост технічного огляду та технічного ремонту легкових автомобілів	Проект.	48,0	192,0	II	В
13.	Сміттєзбірник	Проект.				
14.	Нафтомаслоуловлювач	Проект.				

## УМОВНІ ПОЗНАЧЕННЯ

Існ.	Проект.	Опис
		Межа смт Мала Данилівка
		Межа ДПТ
		Межі ділянок
		Житловий будинок
		Нежитлова будівля
		Накриття
		Підземні споруди
		Землі житлової забудови
		Землі сільськогосподарського призначення (особисті селянські господарства)
		Землі комунального призначення
		Зелені насадження
		Дорога з твердим покриттям
		Червоні лінії
		Газопровід середнього тиску
		Газопровід низького тиску
		Водопровід
		Пожезний гідрант
		Кабель зв'язку
		Повітряна лінія електромереж 0,4 кВ
		Повітряна лінія електромереж 10 кВ
		Автобусний маршрут
		Основні пішохідні шляхи
		Межа санітарно-захисної і охоронної зони

**МАСШТАБ 1:1000**

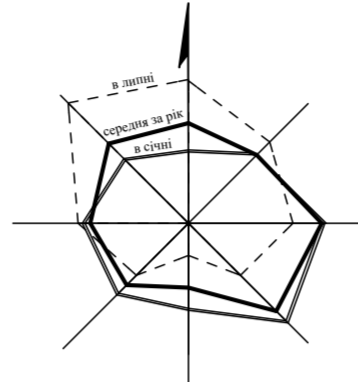
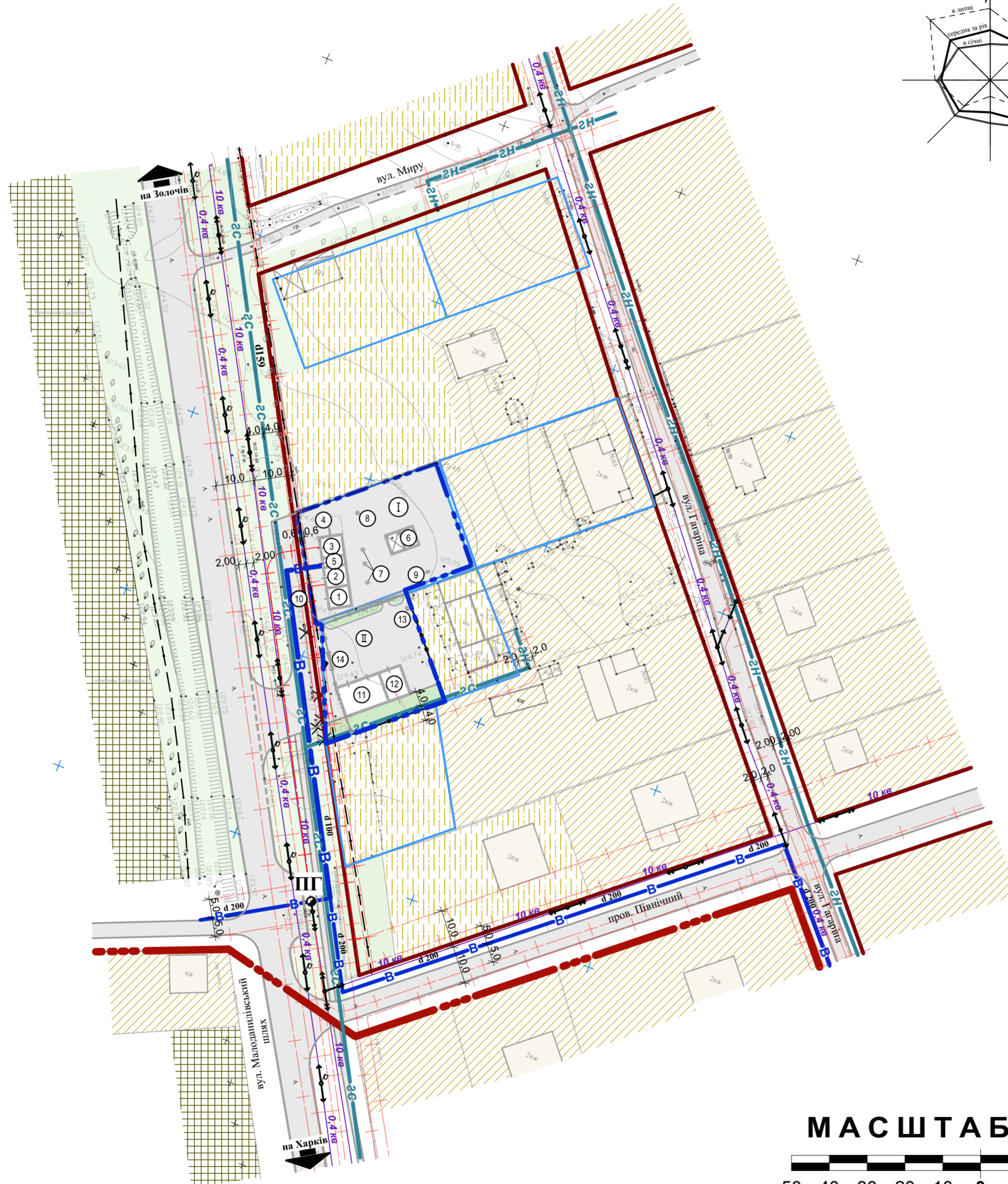


Основою проєкту послугувала топогеодезична зйомка М 1:500, виконана ПП "Перспектива-Земля" в 2020 році.

					Замовник: Держагієвська районна державна адміністрація		6/2020 - ГП		
					Визначення можливості розміщення об'єктів придорожного сервісу за межами населених пунктів на території Малоданилівської селищної ради Дергачівського району Харківської області				
зм.	кільк.	арх.	Недок.	підпис	дата				
Разробив	Ярова					стадія	аркуш	аркушів	
Перевірів	Калита					ДПТ	4		
Н. контроль	Калита					Схема організації руху транспорту і пішоходів, М 1 : 1000			
Затвердив	Бушева					ПП "Перспектива-ДІ"			

# МАЛОДАНИЛІВСЬКА СЕЛИЩНА РАДА ДЕРГАЧІВСЬКОГО РАЙОНУ ХАРКІВСЬКОЇ ОБЛАСТІ

СХЕМА ІНЖЕНЕРНИХ МЕРЕЖ І СПОРУД,  
М 1 : 1000



## ЕКСПЛІКАЦІЯ БУДІВЕЛЬ ТА СПОРУД

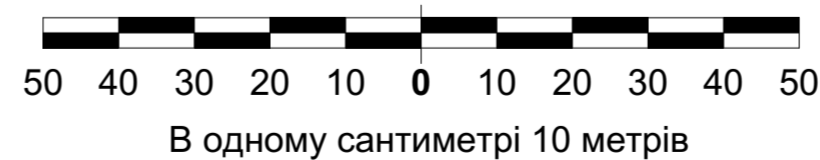
№ п/п	Найменування	Вид проєкт.	Площа забудови, м <sup>2</sup>	Будівел. об'єм, м <sup>3</sup>	Ступінь вогне-стійкості	Категорія по пож. безпеці
<b>I. Автомийка самообслуговування на 4 поста</b>						
1-3.	Пости миття автомобілів	Проект.	99,0	425,7	III	Д
4.	Відкритий пост миття автомобілів варіант "Гусак"	Проект.	30,0	-	-	-
5.	Адміністративно-побутові приміщення	Проект.	15,0	64,5	III	-
6.	Пост технічного ремонту для виконання шиномонтажних та вулканізаційних робіт з навісом	Проект.	39,52	118,56	II	В
7.	Трьохсекційний грязевідстійник (септик)	Проект.				
8.	Побутові очисні споруди біологічної очистки продуктивністю до 3 м <sup>3</sup>	Проект.				
9.	Сміттєзбірник	Проект.				
10.	Нафтомаслоуловлювач	Проект.				
<b>II. Станція технічного обслуговування легкових автомобілів на 3 поста</b>						
11.	2 поста технічного огляду та технічного ремонту легкових автомобілів	Проект.	96,0	384,0	II	В
12.	Пост технічного огляду та технічного ремонту легкових автомобілів	Проект.	48,0	192,0	II	В
13.	Сміттєзбірник	Проект.				
14.	Нафтомаслоуловлювач	Проект.				

## УМОВНІ ПОЗНАЧЕННЯ

Існ.	Проект.	Опис
		Межа смт Мала Данилівка
		Межа ДПТ
		Межі ділянок
		Житловий будинок
		Нежитлова будівля
		Накриття
		Підземні споруди
		Землі житлової забудови
		Землі сільськогосподарського призначення (особисті селянські господарства)
		Землі комунального призначення
		Зелені насадження
		Межа санітарно-захисної і охоронної зони
		Дорога з твердим покриттям
		Червоні лінії
		Газопровід середнього тиску
		Газопровід низького тиску
		Водопровід
		Пожезний гідрант
		Кабель зв'язку
		Повітряна лінія електромереж 0,4 кВ
		Повітряна лінія електромереж 10 кВ

Основою проєкту послугувала топогеодезична зйомка М 1:500, виконана ПП "Перспектива-Земля" в 2020 році.

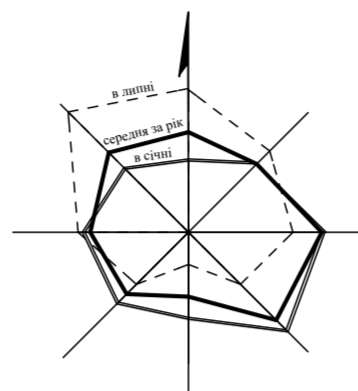
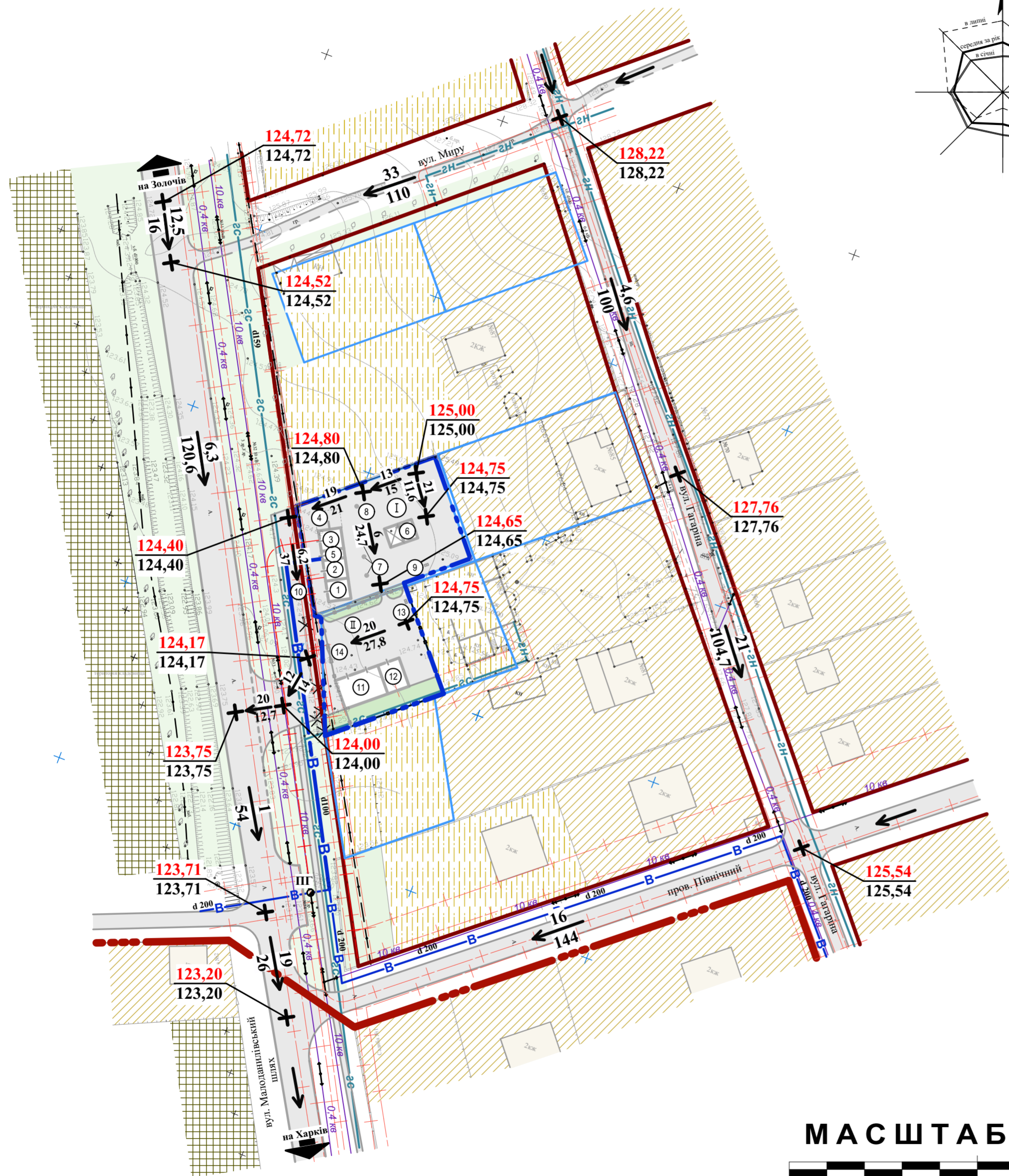
**МАСШТАБ 1:1000**



		Замовник: Держагіська районна державна адміністрація		6/2020 - ГП	
		Визначення можливості розміщення об'єктів придорожного сервісу за межами населених пунктів на території Малоданилівської селищної ради Держагіського району Харківської області			
зм.	кільк.	арх.	Недок.	підпис	дата
Разробив	Ярова				
Перевірів	Калита				
Н. контроль	Калита				
Затвердив	Бушева				
				стадія	аркуш
				ДПТ	5
				Схема інженерних мереж і споруд, М 1 : 1000	
				ПП "Перспектива-ДІ"	

# МАЛОДАНИЛІВСЬКА СЕЛИЩНА РАДА ДЕРГАЧІВСЬКОГО РАЙОНУ ХАРКІВСЬКОЇ ОБЛАСТІ

СХЕМА ІНЖЕНЕРНОЇ ПІДГОТОВКИ ТЕРИТОРІЇ ТА ВЕРТИКАЛЬНЕ ПЛАНУВАННЯ,  
М 1 : 500



## ЕКСПЛІКАЦІЯ БУДІВЕЛЬ ТА СПОРУД

№ п/п	Найменування	Вид проект.	Площа забудови, м <sup>2</sup>	Будівел. об'єм, м <sup>3</sup>	Ступінь вогне-стійкості	Категорія по пож. безпеці
<b>I. Автомийка самообслуговування на 4 поста</b>						
1-3.	Пости миття автомобілів	Проект.	99,0	425,7	III	Д
4.	Відкритий пост миття автомобілів варіант "Гусак"	Проект.	30,0	-	-	-
5.	Адміністративно-побутові приміщення	Проект.	15,0	64,5	III	-
6.	Пост технічного ремонту для виконання шиномонтажних та вулканізаційних робіт з навісом	Проект.	39,52	118,56	II	В
7.	Трьохсекційний грязевідстійник (септик)	Проект.				
8.	Побутові очисні споруди біологічної очистки продуктивністю до 3 м <sup>3</sup>	Проект.				
9.	Сміттєзбірник	Проект.				
10.	Нафтомаслоуловлювач	Проект.				
<b>II. Станція технічного обслуговування легкових автомобілів на 3 поста</b>						
11.	2 поста технічного огляду та технічного ремонту легкових автомобілів	Проект.	96,0	384,0	II	В
12.	Пост технічного огляду та технічного ремонту легкових автомобілів	Проект.	48,0	192,0	II	В
13.	Сміттєзбірник	Проект.				
14.	Нафтомаслоуловлювач	Проект.				

## УМОВНІ ПОЗНАЧЕННЯ

Існ.	Проект.	Опис
		Межа смт Мала Данилівка
		Межа ДПТ
		Межі ділянок
		Житловий будинок
		Нежитлова будівля
		Накриття
		Підземні споруди
		Землі житлової забудови
		Землі сільськогосподарського призначення (особисті селянські господарства)
		Землі комунального призначення
		Зелені насадження
		Дорога з твердим покриттям
		Червоні лінії
		Газопровід середнього тиску
		Газопровід низького тиску
		Водопровід
		Пожезний гідрант
		Кабель зв'язку
		Повітряна лінія електромереж 0,4 кВ
		Повітряна лінія електромереж 10 кВ
		Проектуєма відмітка (червона)
		Існуюча відмітка (чорна)
		Ухил в промілях (тисячних)
		Відстань в метрах
		Межа санітарно-захисної і охоронної зони

Основою проекту послугувала топогеодезична зйомка М 1:500, виконана ПП "Перспектива-Земля" в 2020 році.

**МАСШТАБ 1:1000**



В одному сантиметрі 10 метрів

зм.	кільк.	арх.	Недок.	підпис	дата	Замовник: Держагієвська районна державна адміністрація 6/2020 - ГП		
Визначення можливості розміщення об'єктів придорожнього сервісу за межами населених пунктів на території Малоданилівської селищної ради Держагієвського району Харківської області						стадія	аркуш	аркушів
						ДПТ	6	
Разробив	Ярова					Схема інженерної підготовки території та вертикальне планування, М 1 : 1000		
Перевірів	Калита					ПП "Перспектива-ДІ"		
Н. контроль	Калита							
Затвердив	Бушева							