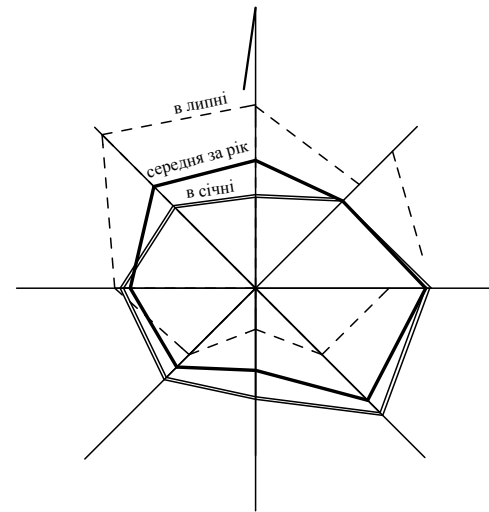
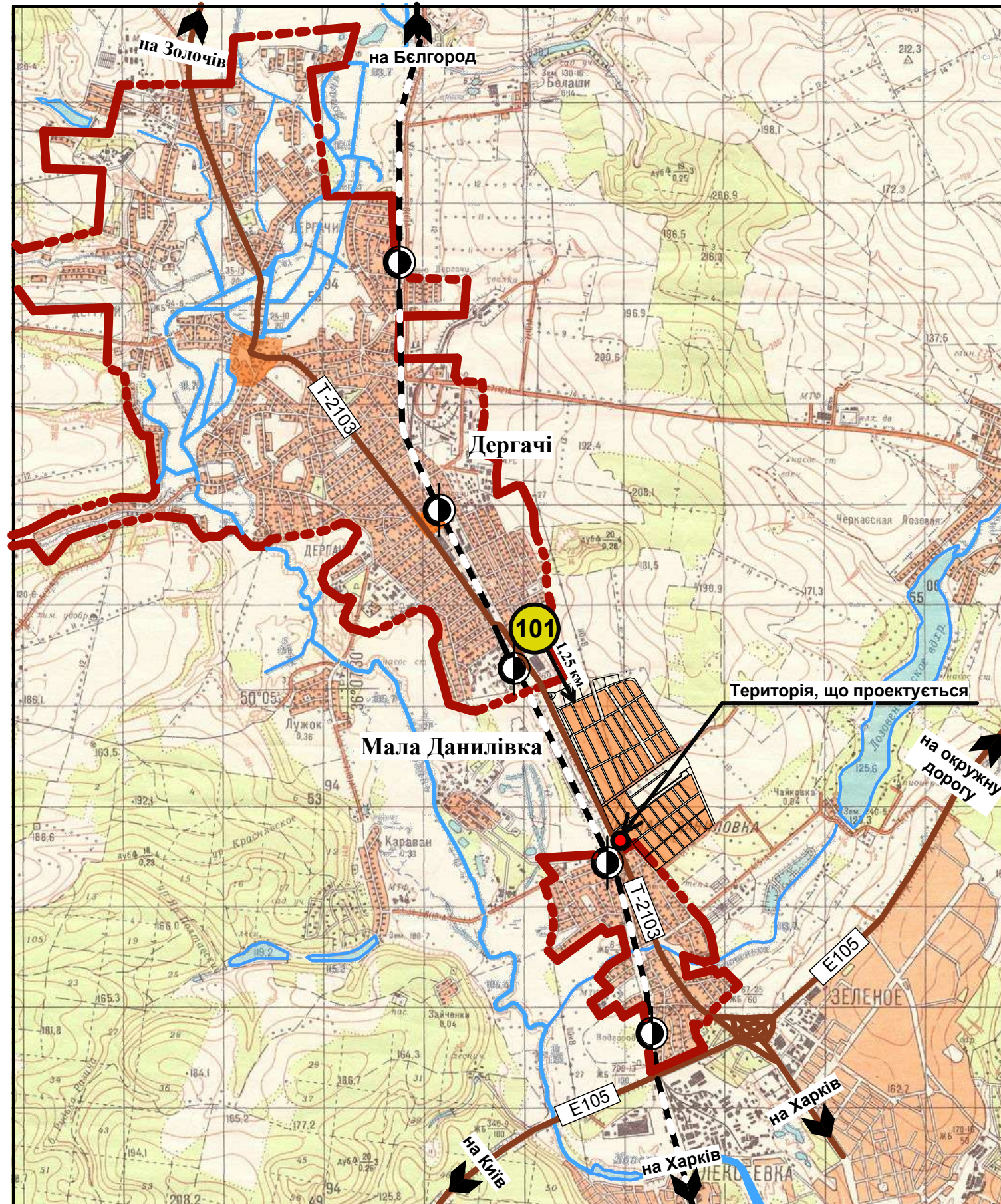


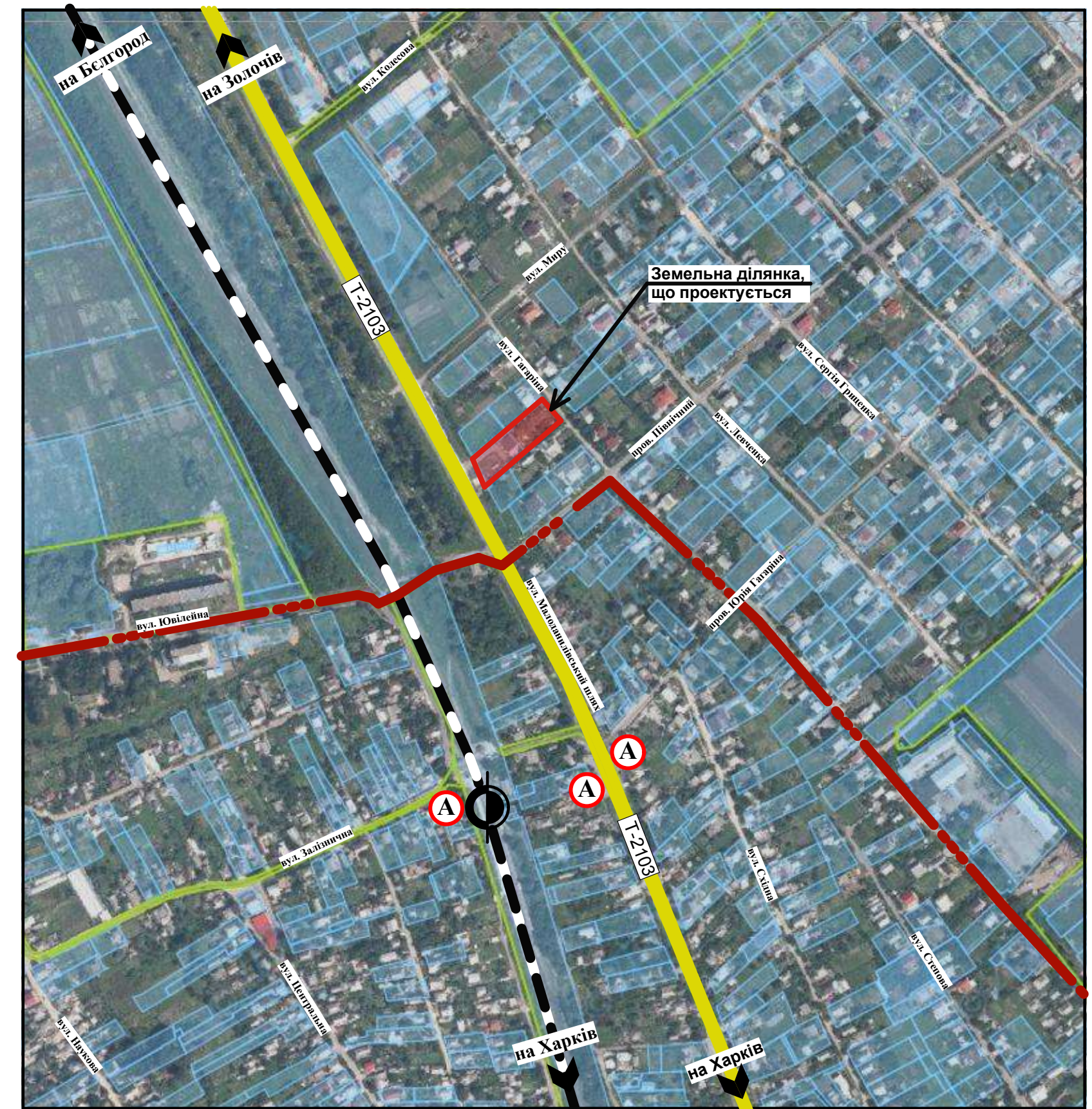
# МАЛОДАНИЛІВСЬКА СЕЛИЩНА РАДА ДЕРГАЧІВСЬКОГО РАЙОНУ ХАРКІВСЬКОЇ ОБЛАСТІ

СХЕМА РОЗТАШУВАННЯ ТЕРИТОРІЇ У ПЛАНУВАЛЬНІЙ СТРУКТУРІ  
НАСЕЛЕНОГО ПУНКТУ, МАСШТАБ 1:5 000; 1:50 000

МАСШТАБ 1:50 000



МАСШТАБ 1:5000



## УМОВНІ ПОЗНАЧЕННЯ

- Межа населеного пункту
- Земельна ділянка, що проектується
- Південна залізниця
- Існуюче пожежне депо 53 ДПРЧ
- Автомобільна дорога районного значення
- Автомобільна дорога міжнародного значення
- Існуюча автобусна зупинка

						Замовник: Дергачівська районна державна адміністрація		26/2018 - ГП		
						Визначення можливості розміщення станції технічного обслуговування легкових автомобілів за межами населених пунктів на території Малооданилівської селищної ради Дергачівського району Харківської області (смт Мала Данилівка, вул. Гагаріна, 83)				
зм.	кільк.	арх.	Недок.	підпис	дата			стадія	аркуш	аркушів
Разробив	Ярова							ДПТ	1	6
Перевірив	Калита									
Н. контроль	Калита									
Затвердив	Бушева					Схема розташування території у планувальній структурі населеного пункту, Масштаб 1:5 000; 1:50 000		ПП "Перспектива-ДІ"		

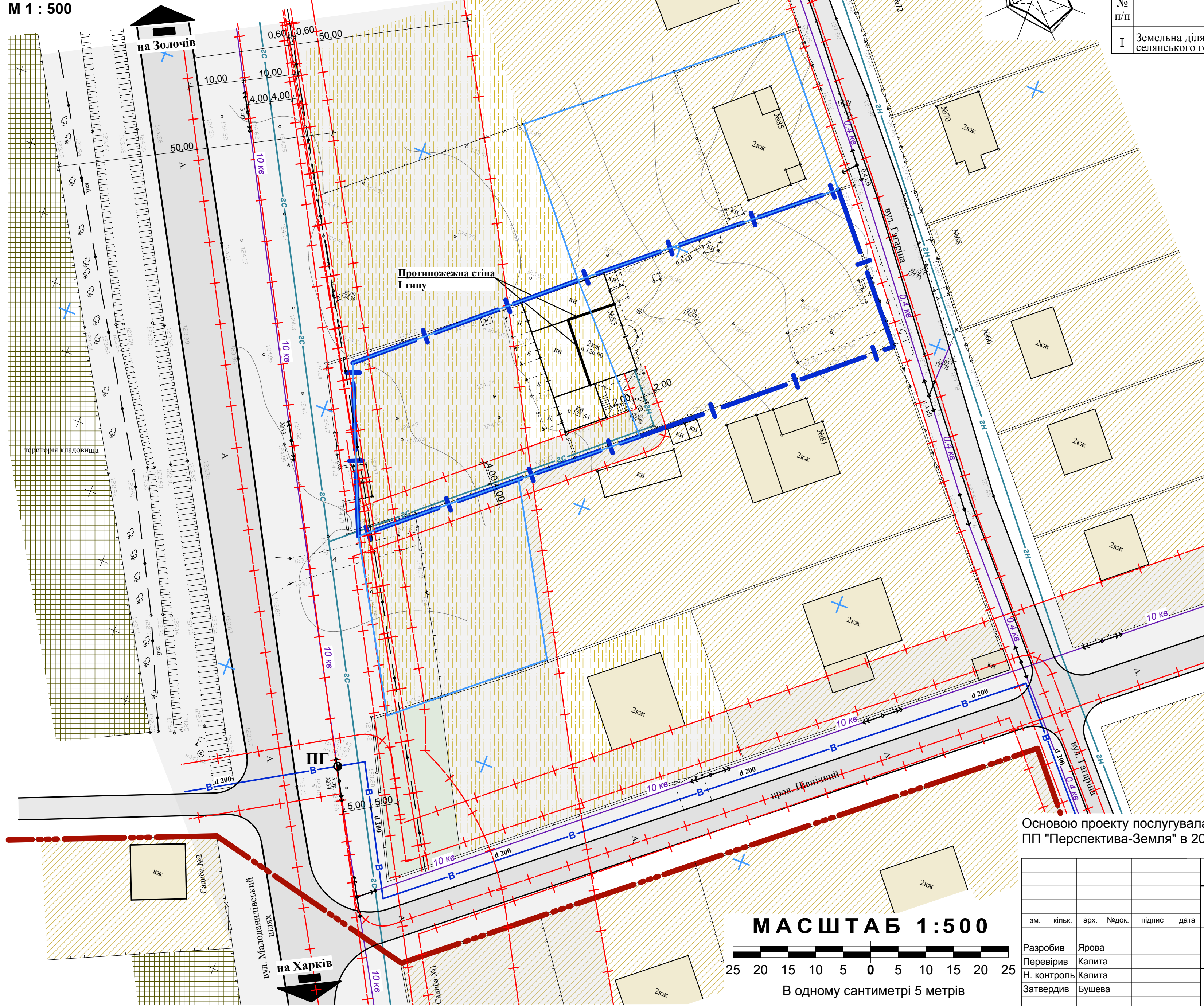
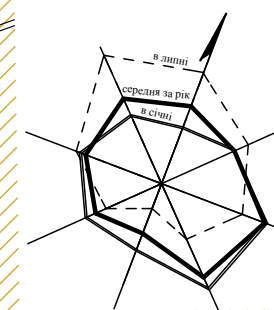


# МАЛОДАНИЛІВСЬКА СЕЛИЩНА РАДА ДЕРГАЧІВСЬКОГО РАЙОНУ ХАРКІВСЬКОЇ ОБЛАСТІ

ПЛАН ІСНУЮЧОГО СТАНУ ТЕРИТОРІЇ ЗІ СХЕМОЮ ПЛАНУВАЛЬНИХ ОБМЕЖЕНЬ,  
М 1 : 500

## ЕКСПЛІКАЦІЯ ЗЕМЕЛЬНОЇ ДІЛЯНКИ ОБ'ЄКТУ ПРОЕКТУВАННЯ

№ п/п	Найменування	Площа, га	Кадастровий номер
I	Земельна ділянка для ведення особистого селянського господарства	0,1477	6322055900:00:003:1044



### УМОВНІ ПОЗНАЧЕННЯ

Існ.	Проект.	
		Межа смт Мала Данилівка
		Межі ділянок
		Житловий будинок
		Нежитлова будівля
		Накриття
		Землі житлової забудови
		Землі сільськогосподарського призначення (особисті селянські господарства)
		Землі комунального призначення
		Зелені насадження
		Дорога з твердим покриттям
		Газопровід середнього тиску
		Газопровід низького тиску
		Водопровід
		Пожежний гідрант
		Кабель зв'язку
		Повітряна лінія електромереж 0,4 кВ
		Повітряна лінія електромереж 10 кВ
		Межа санітарно-захисної і охоронної зони

Основою проекту послугувала топогеодезична зйомка М 1:500, виконана ПП "Перспектива-Земля" в 2018 році і доповнена ПП "Перспектива-ДІ".

Замовник: Дергачівська районна державна адміністрація					26/2018 - ГП			
Визначення можливості розміщення станції технічного обслуговування легкових автомобілів за межами населених пунктів на території Малоданилівської селищної ради Дергачівського району Харківської області (смт Мала Данилівка, вул. Гагаріна, 83)								
зм.	кільк.	арх.	Недок.	підпис	дата	стадія	аркуш	аркушів
Разробив	Ярова					ДПТ	2	
Перевірів	Калита							
Н. контроль	Калита							
Затвердив	Бушева							
План існуючого стану території зі схемою планувальних обмежень, Масштаб 1:500							ПП "Перспектива-ДІ"	

**МАСШТАБ 1:500**





# МАЛОДАНИЛІВСЬКА СЕЛИЩНА РАДА ДЕРГАЧІВСЬКОГО РАЙОНУ ХАРКІВСЬКОЇ ОБЛАСТІ

ПРОЕКТНИЙ ПЛАН З ПЛАНОМ ЧЕРВОНИХ ЛІНІЙ,  
М 1 : 500

## ЕКСПЛІКАЦІЯ БУДІВЕЛЬ ТА СПОРУД

№ п/п	Найменування	Вид проєкт.	Площа забудови, м <sup>2</sup>	Будівел. об'єм, м <sup>3</sup>	Ступінь вогне-стійкості	Категорія по пож. безпеці
<b>Станція технічного обслуговування легкових автомобілів на 5 постів</b>						
1.	2 поста технічного огляду та технічного ремонту легкових автомобілів	Проект.	96,00	384,00	II	В
2.	2 поста миття легкових автомобілів (ручного типу)	Проект.	96,00	384,00	II	Д
3.	Пост технічного ремонту для виконання шиномонтажних і вулканізаційних робіт	Проект.	15,00	60,00	II	В
4.	Адміністративно-побутові приміщення	Проект.	48,00	192,00	II	-
5.	Трьохсекційний грязьовий відстійник оборотного водопостачання	Проект.				
6.	Побутові очисні споруди біологічної очистки продуктивністю до 1 м <sup>3</sup>	Проект.				
7.	Сміттєзбірник	Проект.				
8.	Нафтомаслоуловлювач	Проект.				
9.	Гостьова автостоянка на 5 машиномісць	Проект.				
<b>Ділянка житлової забудови</b>						
10.	Житловий будинок	Існуюч.	115,10	729,00	II	-
11.	Індивідуальні гаражі	Існуюч.	231,10	1142,00	II	В

## УМОВНІ ПОЗНАЧЕННЯ

Існ.	Проект.	Опис
		Межа смт Мала Данилівка
		Межа ДПТ
		Межа ділянки об'єкту проєктування
		Межі ділянок
		Житловий будинок
		Нежитлова будівля
		Накриття
		Підземні споруди
		Землі житлової забудови
		Землі сільськогосподарського призначення (особисті селянські господарства)
		Землі комунального призначення
		Зелені насадження
		Дорога з твердим покриттям
		Червоні лінії
		Газопровід середнього тиску
		Газопровід низького тиску
		Водопровід
		Пожежний гідрант
		Кабель зв'язку
		Повітряна лінія електромереж 0,4 кВ
		Повітряна лінія електромереж 10 кВ
		Межа санітарно-захисної і охоронної зони

Основою проєкту послугувала топогеодезична зйомка М 1:500, виконана ПП "Перспектива-Земля" в 2018 році.



Замовник: Держагітська районна державна адміністрація		26/2018 - ГП	
Визначення можливості розміщення станції технічного обслуговування легкових автомобілів за межами населених пунктів на території Малоданилівської селищної ради Держагітського району Харківської області (смт Мала Данилівка, вул. Гагаріна, 83)			
зм.	кільк.	арх.	Недок.
підпис	дата	стадія	аркуш
Разробив	Ярова	ДПТ	3
Перевірів	Калита		
Н. контроль	Калита		
Затвердив	Бушева		
Проектний план з планом червоних ліній, М 1 : 500			ПП "Перспектива-ДІ"



# МАЛОДАНИЛІВСЬКА СЕЛИЩНА РАДА ДЕРГАЧІВСЬКОГО РАЙОНУ ХАРКІВСЬКОЇ ОБЛАСТІ

СХЕМА ОРГАНІЗАЦІЇ РУХУ ТРАНСПОРТУ І ПІШОХОДІВ,  
М 1 : 500

## ЕКСПЛІКАЦІЯ БУДІВЕЛЬ ТА СПОРУД

№ п/п	Найменування	Вид проєкт.	Площа забудови, м²	Будівел. об'єм, м³	Ступінь вогне-стійкості	Категорія по пож. безпеці
<b>Станція технічного обслуговування легкових автомобілів на 5 постів</b>						
1.	2 поста технічного огляду та технічного ремонту легкових авомобілів	Проєкт.	96,00	384,00	II	В
2.	2 поста миття легкових автомобілів (ручного типу)	Проєкт.	96,00	384,00	II	Д
3.	Пост технічного ремонту для виконання шиномонтажних і вулканізаційних робіт	Проєкт.	15,00	60,00	II	В
4.	Адміністративно-побутові приміщення	Проєкт.	48,00	192,00	II	-
5.	Трьохсекційний грязьовий відстійник оборотного водопостачання	Проєкт.				
6.	Побутові очисні споруди біологічної очистки продуктивністю до 1 м³	Проєкт.				
7.	Сміттєзбірник	Проєкт.				
8.	Нафтомаслоуловлювач	Проєкт.				
9.	Гостьова автостоянка на 5 машино-місць	Проєкт.				
<b>Ділянка житлової забудови</b>						
10.	Житловий будинок	Існуюч.	115,10	729,00	II	-
11.	Індивідуальні гаражі	Існуюч.	231,10	1142,00	II	В

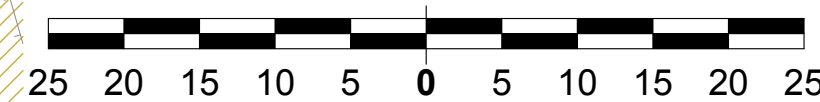
## УМОВНІ ПОЗНАЧЕННЯ

Існ.	Проєкт.	Опис
—	—	Межа смт Мала Данилівка
—	—	Межа ДПТ
—	—	Межа ділянки об'єкту проєктування
—	—	Межі ділянок
КЖ	—	Житловий будинок
КН	—	Нежитлова будівля
⊗	—	Накриття
—	—	Підземні споруди
—	—	Землі житлової забудови
—	—	Землі сільськогосподарського призначення (особисті селянські господарства)
—	—	Землі комунального призначення
—	—	Зелені насадження
А	—	Дорога з твердим покриттям
—	—	Червоні лінії
гс	—	Газопровід середнього тиску
гн	—	Газопровід низького тиску
д 200 В	д 100 В	Водопровід
П	—	Пожезний гідрант
—	—	Кабель зв'язку
0,4 кв	—	Повітряна лінія електромереж 0,4 кв
10 кв	—	Повітряна лінія електромереж 10 кв
←A→	—	Автобусний маршрут
Ⓟ	—	Паркувальний майданчик
●●●●	—	Основні пішохідні шляхи
— + —	—	Межа санітарно-захисної і охоронної зони

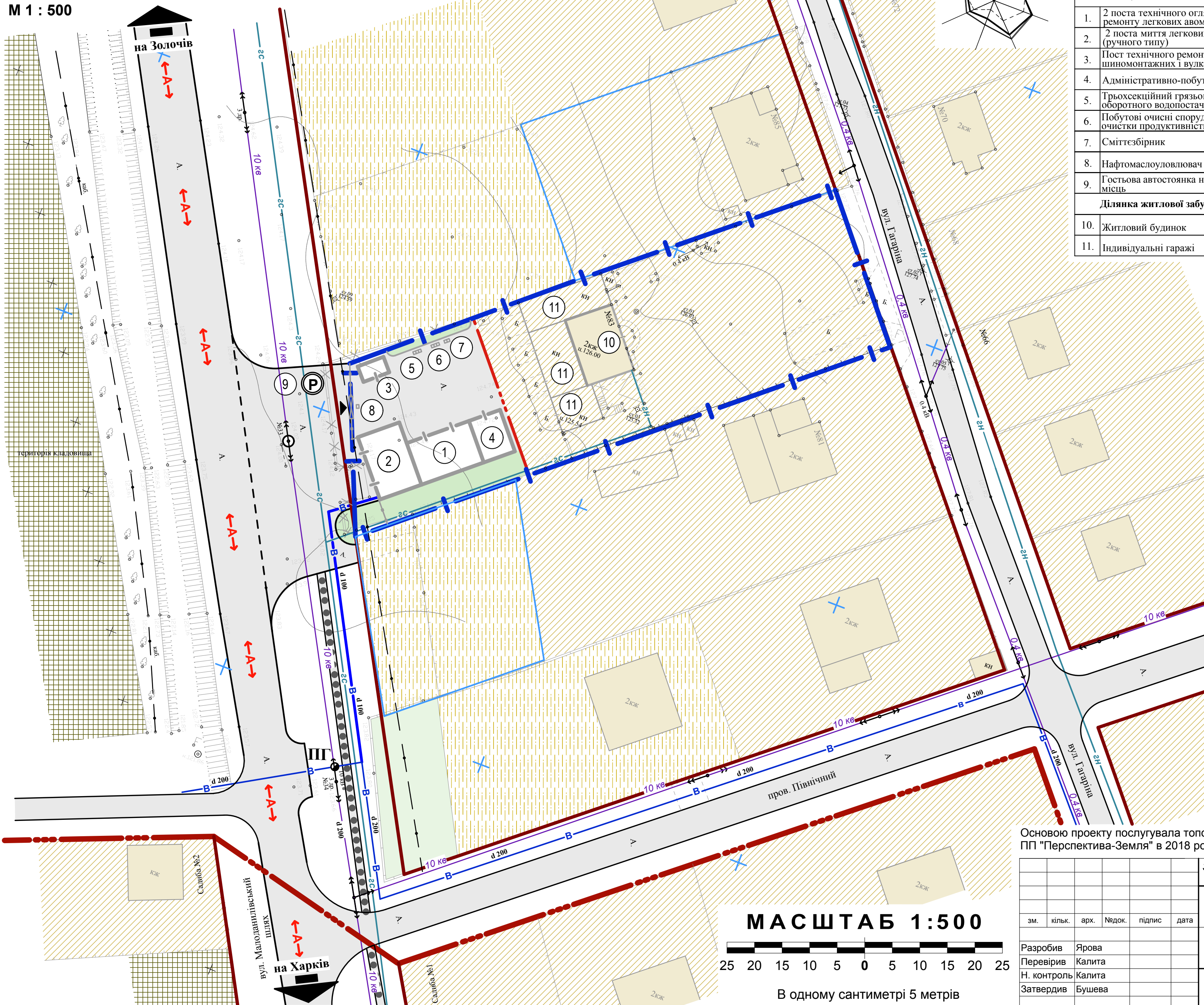
Основою проєкту послугувала топогеодезична зйомка М 1:500, виконана ПП "Перспектива-Земля" в 2018 році.

Замовник: Держагітська районна державна адміністрація					26/2018 - ГП	
Визначення можливості розміщення станції технічного обслуговування легкових автомобілів за межами населених пунктів на території Малооданилівської селищної ради Дергачівського району Харківської області (смт Мала Данилівка, вул. Гагаріна, 83)						
зм.	кільк.	арх.	Недок.	підпис	дата	
Разробив	Ярова					стадія
Перевірів	Калита					аркуш
Н. контроль	Калита					аркушів
Затвердив	Бушева					ДПТ
Схема організації руху транспорту і пішоходів, М 1 : 500						4
						ПП "Перспектива-ДІ"

МАСШТАБ 1:500



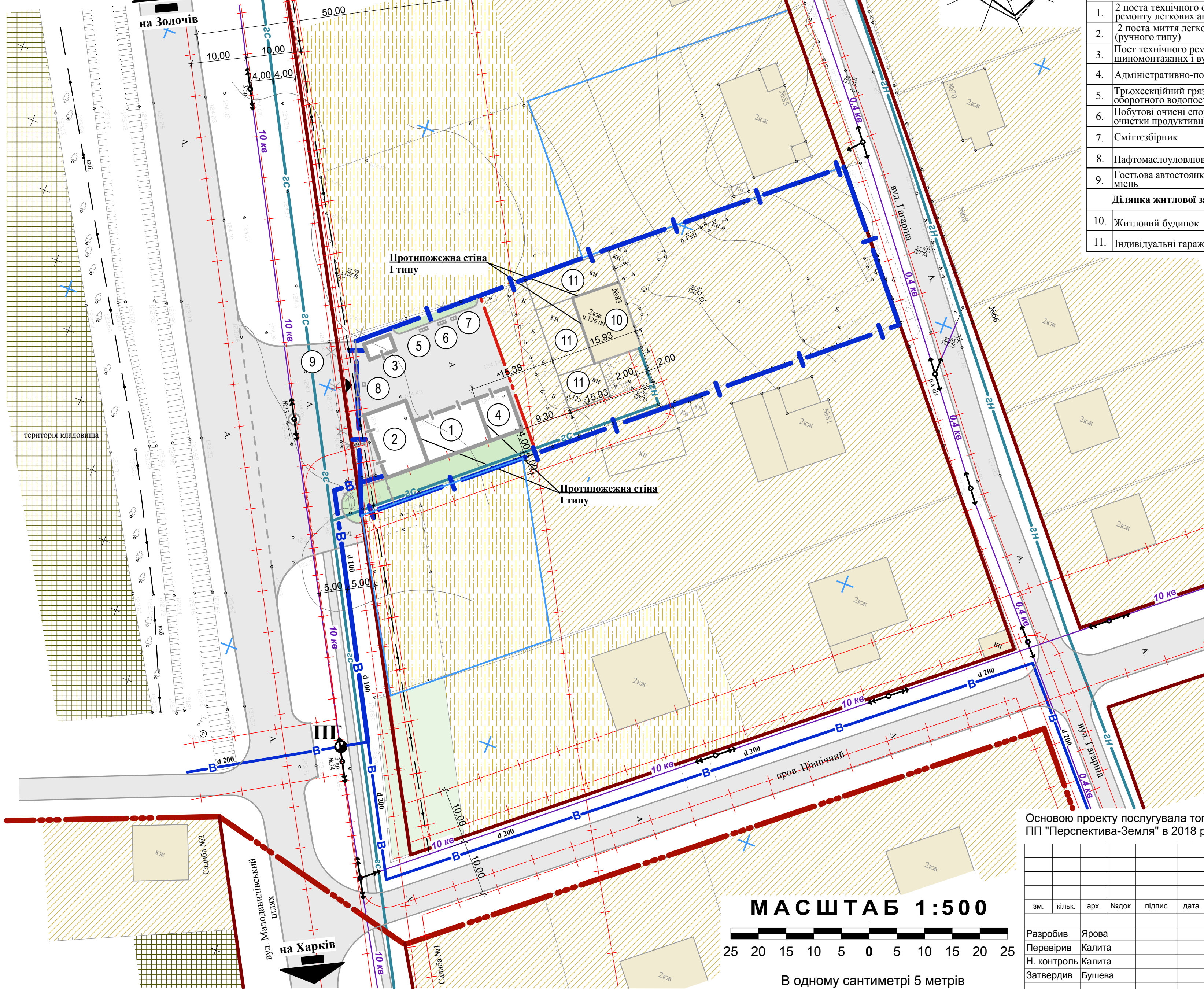
В одному сантиметрі 5 метрів





# МАЛОДАНИЛІВСЬКА СЕЛИЩНА РАДА ДЕРГАЧІВСЬКОГО РАЙОНУ ХАРКІВСЬКОЇ ОБЛАСТІ

СХЕМА ІНЖЕНЕРНИХ МЕРЕЖ І СПОРУД,  
М 1 : 500



## ЕКСПЛІКАЦІЯ БУДІВЕЛЬ ТА СПОРУД

№ п/п	Найменування	Вид проєкт.	Площа забудови, м <sup>2</sup>	Будівел. об'єм, м <sup>3</sup>	Ступінь вогне-стійкості	Категорія по пож. безпеці
<b>Станція технічного обслуговування легкових автомобілів на 5 постів</b>						
1.	2 поста технічного огляду та технічного ремонту легкових авомобілів	Проект.	96,00	384,00	II	В
2.	2 поста миття легкових авомобілів (ручного типу)	Проект.	96,00	384,00	II	Д
3.	Пост технічного ремонту для виконання шиномонтажних і вулканізаційних робіт	Проект.	15,00	60,00	II	В
4.	Адміністративно-побутові приміщення	Проект.	48,00	192,00	II	-
5.	Трьохсекційний грязьовий відстійник оборотного водопостачання	Проект.				
6.	Побутові очисні споруди біологічної очистки продуктивністю до 1 м <sup>3</sup>	Проект.				
7.	Сміттєзбірник	Проект.				
8.	Нафтомаслоуловлювач	Проект.				
9.	Гостьова автостоянка на 5 машино-місць	Проект.				
<b>Ділянка житлової забудови</b>						
10.	Житловий будинок	Існуюч.	115,10	729,00	II	-
11.	Індивідуальні гаражі	Існуюч.	231,10	1142,00	II	В

## УМОВНІ ПОЗНАЧЕННЯ

Існ.	Проект.	Опис
—	—	Межа смт Мала Данилівка
—	—	Межа ДПТ
—	—	Межа ділянки об'єкту проєктування
—	—	Межі ділянок
КЖ	□	Житловий будинок
КН	□	Нежитлова будівля
⊗	⊗	Накриття
□	□	Підземні споруди
—	—	Землі житлової забудови
—	—	Землі сільськогосподарського призначення (особисті селянські господарства)
—	—	Землі комунального призначення
—	—	Зелені насадження
А	—	Дорога з твердим покриттям
—	—	Червоні лінії
—	—	Газопровід середнього тиску
—	—	Газопровід низького тиску
—	—	Водопровід
—	—	Пожезний гідрант
—	—	Кабель зв'язку
—	—	Повітряна лінія електромереж 0,4 кВ
—	—	Повітряна лінія електромереж 10 кВ
—	—	Межа санітарно-захисної і охоронної зони

Основою проєкту послугувала топогеодезична зйомка М 1:500, виконана ПП "Перспектива-Земля" в 2018 році.



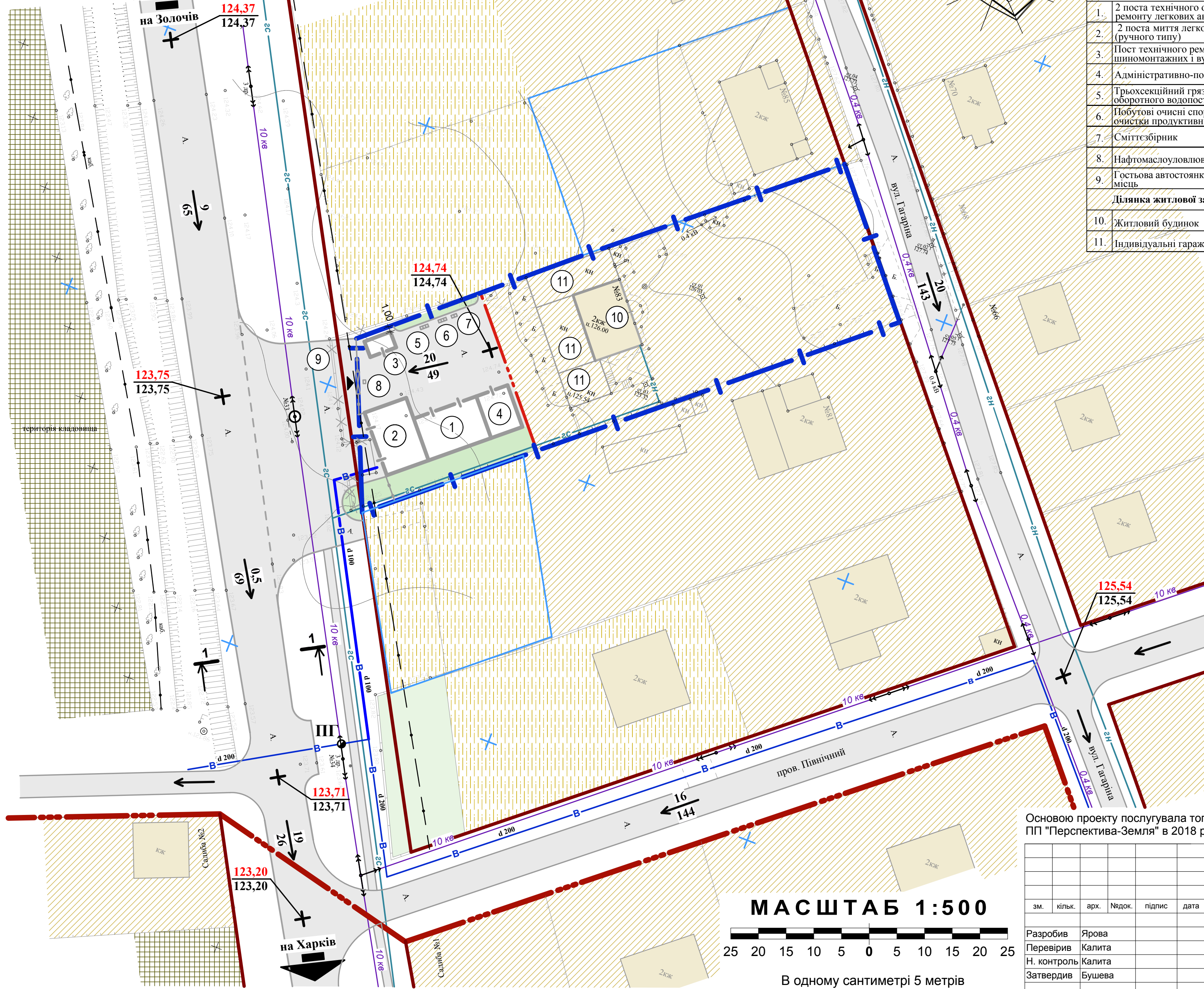
Замовник: <b>Дергачівська районна державна адміністрація</b>					26/2018 - ГП	
Визначення можливості розміщення станції технічного обслуговування легкових автомобілів за межами населених пунктів на території Малооданилівської селищної ради Дергачівського району Харківської області (смт Мала Данилівка, вул. Гагаріна, 83)						
зм.	кільк.	арх.	Недок.	підпис	дата	
Разробив	Ярова					стадія
Перевірів	Калита					аркуш
Н. контроль	Калита					аркушів
Затвердив	Бушева					ДПТ
						5
Схема інженерних мереж і споруд, М 1 : 500						ПП "Перспектива-ДІ"



# МАЛОДАНИЛІВСЬКА СЕЛИЩНА РАДА ДЕРГАЧІВСЬКОГО РАЙОНУ ХАРКІВСЬКОЇ ОБЛАСТІ

## СХЕМА ІНЖЕНЕРНОЇ ПІДГОТОВКИ ТЕРИТОРІЇ ТА ВЕРТИКАЛЬНЕ ПЛАНУВАННЯ,

М 1 : 500



### ЕКСПЛІКАЦІЯ БУДІВЕЛЬ ТА СПОРУД

№ п/п	Найменування	Вид проєкт.	Площа забудови, м <sup>2</sup>	Будівел. об'єм, м <sup>3</sup>	Ступінь вогне-стійкості	Категорія по пож. безпеці
<b>Станція технічного обслуговування легкових автомобілів на 5 постів</b>						
1.	2 поста технічного огляду та технічного ремонту легкових авомобілів	Проект.	96,00	384,00	II	В
2.	2 поста миття легкових авомобілів (ручного типу)	Проект.	96,00	384,00	II	Д
3.	Пост технічного ремонту для виконання шиномонтажних і вулканізаційних робіт	Проект.	15,00	60,00	II	В
4.	Адміністративно-побутові приміщення	Проект.	48,00	192,00	II	-
5.	Трьохсекційний грязьовий відстійник оборотного водопостачання	Проект.				
6.	Побутові очисні споруди біологічної очистки продуктивністю до 1 м <sup>3</sup>	Проект.				
7.	Сміттєзбірник	Проект.				
8.	Нафтомаслоуловлювач	Проект.				
9.	Гостьова автостоянка на 5 машино-місць	Проект.				
<b>Ділянка житлової забудови</b>						
10.	Житловий будинок	Існуюч.	115,10	729,00	II	-
11.	Індивідуальні гаражі	Існуюч.	231,10	1142,00	II	В

### УМОВНІ ПОЗНАЧЕННЯ

Існ.	Проект.	Опис
—	—	Межа смт Мала Данилівка
—	—	Межа ДПТ
—	—	Межа ділянки об'єкту проєктування
—	—	Межі ділянок
КЖ	□	Житловий будинок
КН	□	Нежитлова будівля
⊗	□	Накриття
□	□	Підземні споруди
—	—	Землі житлової забудови
—	—	Землі сільськогосподарського призначення (особисті селянські господарства)
—	—	Землі комунального призначення
—	—	Зелені насадження
А	—	Дорога з твердим покриттям
—	—	Червоні лінії
2С	—	Газопровід середнього тиску
2Н	—	Газопровід низького тиску
В	—	Водопровід
ПГ	—	Пожешний гідрант
—	—	Кабель зв'язку
0,4 кВ	—	Повітряна лінія електромереж 0,4 кВ
10 кВ	—	Повітряна лінія електромереж 10 кВ
140.00	140.00	Проектуєма відмітка (червона)
—	—	Існуюча відмітка (чорна)
9	82	Ухил в промілях (тисячних)
—	—	Відстань в метрах
—	—	Профіль
+	—	Межа санітарно-захисної і охоронної зони

Основою проєкту послугувала топогеодезична зйомка М 1:500, виконана ПП "Перспектива-Земля" в 2018 році.

Замовник: Держагісська районна державна адміністрація		26/2018 - ГП	
Визначення можливості розміщення станції технічного обслуговування легкових автомобілів за межами населених пунктів на території Малооданилівської селищної ради Дергачівського району Харківської області (смт Мала Данилівка, вул. Гагаріна, 83)			
зм.	кільк.	арх.	Недок. підпис дата
Разробив	Ярова		
Перевірів	Калита		
Н. контроль	Калита		
Затвердив	Бушева		
стадія		аркуш	аркушів
ДПТ		6	
Схема інженерної підготовки території та вертикальне планування, М 1 : 500			ПП "Перспектива-ДІ"

